

Самое надежное, но и самое труднейшее средство сделать людей лучшими есть приведение в совершенство воспитания.

А.В. Суворов

ГЕОГРАФИЯ И ЭКОЛОГИЯ

- 3 Глазьев С.Ю.**
Государство Развития
- 9 Манусов В.М., Сергеев И.С.**
Особенности географического положения России как фактор формирования наркорынка
- 19 Кондратов Н.А.**
Особенности перехода Российской Арктики к устойчивому развитию
- 23 Комиссарова Т.С., Скворцов А.В.**
К вопросу об экологической туристской дестанации
-
- 28 Лапшова О.А.**
Поездка в Краснодарский край
- 32 Королев А.Ю.**
По Аляске на лыжах через хребет Брукса (продолжение)

Географы
путешествуют

ТЕОРИЯ И МЕТОДИКА ОБУЧЕНИЯ И ВОСПИТАНИЯ

- 46 Беляева М.В., Шарапов Иван**
Опыт реализации проекта «Географические образы на денежных знаках России и стран мира», направленного на формирование гражданской идентичности
- 60 Зенкевич Т.Ю.**
Школьный фестиваль-конкурс: «История России в русской культуре. Петербургский взгляд»
- 66 Брядова Н.А.**
«Российский Колумб» – Б.А. Вилькицкий

Работы участников
конкурса «Я люблю
тебя, Россия, дорогая
моя Русь...»

69 Бочкарев С.В., Лим Я.В.

Молодежные конференции как фактор усиления патриотического воспитания подрастающего поколения (на примере колпинского детско-юношеского туристско-краеведческого форума)

75 Федорович Дарья

Географический образ России: «Только скажешь слово Родина...»

Издатель: 000 «География и экология в школе XXI века»

Юридический адрес: 119313, Москва, Ленинский проспект, д. 95

Почтовый адрес: 119421, Москва, ул. Новаторов, д. 6., кв. 457

Телефон: 8-916-607-40-90

E-mail: geoeco21@rambler.ru

Сайт: <http://pish.ru/blog/archives/5963>

Формат 70x100/16

Тираж 1100 экз. Заказ

Журнал зарегистрирован Министерством по делам печати, телерадиовещания и средств массовых коммуникаций РФ

20 мая 2003 года

Свидетельство ПИ №77-15482

Отпечатано в АО «ИПК «Чувашия»

428019, г. Чебоксары, пр. И. Яковлева, 13

Тел. 8 (8352) 64-24-01

www.ipk21.ru

© «География и экология в школе XXI века»
2022 № 2

Главный редактор **И.И. Барина**, доктор педагогических наук, профессор

Редакционный совет:

Ю.Н. Гладкий, чл.-корр. РАО, зав. кафедрой экономической и социальной географии РГПУ им. А.И. Герцена

В.П. Дронов, академик РАО, профессор, доктор географических наук

А.О. Жемеров, профессор кафедры физической географии и картографии ХНУ им.В.Н. Каразина (Украина)

Н.С. Касимов, академик РАН, профессор, президент геофака МГУ

им. М.В. Ломоносова, председатель УМО по экологическому образованию

В.М. Котляков, академик РАН, Почетный президент РГО

А.С. Наумов, зав. кафедрой социально-экономической географии

зарубежных стран геофака МГУ им. М.В. Ломоносова

Редакционная коллегия:

Д.В. Богачев, Н.Ф. Винокурова, В.А. Горбанев, Г.С. Камерилова,

Т.С. Комиссарова, А.А. Лобжанидзе, А.В. Лысенко, К.Н. Мамирова,

А.В. Матвеев, Г.Н. Паневина, Ю.С. Репринцева, Л.М. Синцеров,

М.С. Соловьев, В.Г. Суслов, В.Д. Сухоруков, Р.Х. Хабибуллин,

Л.В. Ялышева

Издание охраняется Законом Российской Федерации об авторском праве.

Запрещается воспроизведение всего журнала или любой его статьи без письменного разрешения издателя.

Любая попытка нарушения закона будет преследоваться в судебном порядке.



С.Ю. Глазьев,
 д.э.н., академик РАН, Москва
 E-mail: геоесо21@rambler.ru

Государство Развития

Геостратегический фон

На пути формирования олигархического капитализма мы дошли до пределов возможной деградации. Государство сняло с себя всю ответственность за состояние дел, противопоставив благополучие всего народа интересам группы олигархов и связанных с ними коррупционеров. На выходе мы имеем, по сути, феодальный капитализм. Таковым он является по типу взаимоотношений социальных страт и по признаку качества административно-управляющей прослойки.

Ключевой вопрос здесь заключается в наличии у продуктивной элиты энергии и инициативы для формирования образа преодоления сложившейся ситуации. В значительной степени позитивный пример такого преодоления сегодня являет военно-промышленный комплекс, освоивший серийное производство высокоточной техники, включая гиперзвуковое оружие. В прочих сферах деградация, как мне кажется, поглотила и продуктивную элиту.

Чрезмерная офшоризация российской экономики с ежегодным нетто оттоком капитала в размере около 100 млрд долл., десувенизация валютно-финансовой системы и в целом подчинение воспроизводственных контуров зарубежным выгодоприобретателям обнажают наши слабые места.

После того как Украина была отдана под контроль неонацистским силам, всецело контролируемым США, а Россия фактически добровольно сняла с себя функции защиты десятков миллионов русских людей, встал вопрос об адекватной (по отношению ко всему Русскому миру) защите нашего национального суверенитета и духовно-идеологической общности.

Чрезмерная офшоризация российской экономики с ежегодным нетто оттоком капитала в размере около 100 млрд долл., десувенизация валютно-финансовой системы и в целом подчинение воспроизводственных контуров зарубежным выгодоприобретателям обнажают наши слабые места. При этом властвующая элита не до конца осознаёт или не хочет осознавать вес фактора экономической самостоятельности в геополитической суверенизации нашего жизненного пространства.

Россия, как никогда в новейшей истории, нуждается в широком общественном договоре между государством, бизнесом и людьми. Необходимо соглашение, посредством которого

го можно преодолеть социальную дифференциацию и антагонистический разрыв между интересами общества и властвующей элиты. Пока союзничество в этом контексте может быть лишь благим пожеланием, поскольку фактическая эксплуатация труда, недооценка его стоимости, извлечение природных ресурсов без симметричного приумножения общественного дохода – в восприятии российского общества – является явной несправедливостью.

Что касается межгосударственного экономического сотрудничества, должен признать, что развитие интеграции в рамках Евразийского экономического союза (ЕАЭС) продвигается доста-

точно успешно, хоть и не без очевидных нюансов. Но, не вдаваясь в подробности вызовов и перспектив интеграции, которые являются предметом

отдельной профессиональной дискуссии, должен отметить, что одной лишь экономической повестки для формирования целостной, способной к самостоятельному воспроизводству структуры здесь недостаточно.

Требуется актуализация и созидание евразийской культурно-исторической общности, без чего долгосрочное взаимовыгодное сотрудничество уязвимо перед дестабилизирующими факторами. Реализация собственно экономического потенциала Союза ограничена макроэкономической динамикой России, которая пока не может удовлетворять ни по каким параметрам. Для качественного приращения потенциала ЕАЭС нам необходимо как минимум его удвоение.

Это могло бы дать полноценное членство в Союзе Украины и Узбекистана – за счёт возникающего кумулятивного эффекта интеграции в промышленности. Ташкент хоть и является сегодня активным участником интеграционных процессов, но обладает лишь статусом наблюдателя. Украина, находясь под внешним управлением, выпала из работы по интеграционному строительству, хотя и была инициатором создания Единого экономического пространства в 2003 г.

У России стратегический союз с Китаем, но в этих отношениях многое ещё предстоит прояснить. Непонятна субординация, пакет перспективных и готовых к реализации проектов, в том

У России стратегический союз с Китаем, но в этих отношениях многое ещё предстоит прояснить. Непонятна субординация, пакет перспективных и готовых к реализации проектов, в том числе, по сооружению транспортно-логистического каркаса Большой Евразии.

числе, по сооружению транспортно-логистического каркаса Большой Евразии.

Отдельный вопрос – перспектива сотрудничества ЕАЭС

с Ираном. Здесь нужно смотреть на многие параметры, связанные комплексностью народнохозяйственных комплексов, а также иметь более или менее чёткое представление о пакете совместных кооперационных инициатив и проектов. Но если оценивать потенциально возможное, то присоединение Исламской Республики даёт приращение экономического потенциала не менее чем на 10%. Если в это «тождество» привносить дополнительные параметры, связанные с ёмкостью иранского рынка, его уникальное географическое положение, качество трудовых ресурсов, то эта цифра, конечно, будет больше. Пока ЕАЭС формирует с Ираном зону свободной торговли.

Идеологическая модель нового уклада

Теперь от вводных соображений перейдём к вопросам идеологической поддержки преобразований в экономике, политике, социальной сфере. Говоря об идеологии, к ней необходимо предъявлять два фундаментальных требования, которые в определённом смысле противоречивы.

Первое – идеология должна быть современной и апеллировать к будущему,

Второе – она должна зиждиться на традиционных ценностях.

В этой конструкции и кроется диалектическое единство противоположностей.

Если говорить о современности идеологии, виднется образ будущего. Его можно определить, как *«новый мирохозяйственный*

уклад». Можно говорить и о *«ноосферном социализме»*. Что бы мы ни вкладывали в эти понятия, так или иначе мы видим примеры формирования принципиально новой системы организации институтов и производственных отношений, соответствующей целям развития социально-экономической архитектуры.

В Китае, Индии, в целом в Азиатско-Тихоокеанском регионе утвердилась социально-рыночная модель управления с приматом общественных интересов над частными. Экономика в этой модели является средством повышения общественного благосостояния и удовлетворения потребностей людей, приращения их материальных возможностей. Подчиняясь социалис-

тическим целям и задачам, экономическое устройство в регионе АТР является рыночным по содержанию, использует механизмы рыночной конкуренции и предполагает рыночную самоорганизацию бизнеса.

Вся система управления экономическим развитием при этом строится в соответствии с документами стратегического планирования. Некоторые аналитики называют описанную модель «планово-рыночной». Её характерной чертой является стимулирование частного предпринимательства в той мере, в которой оно способствует росту общественного благосостояния и пресечению тех видов так называемой «деловой активнос-

ти», которые направлены на дестабилизацию экономики и получение сверхприбыли за счёт остальных. Этот механизм регулирования и кон-

троля за устойчивостью социально-экономической системы – с рычагами недопущения перетока ресурсов в сектор валютнофинансовых спекуляций – достаточно хорошо отлажен в Китае, Индии, Японии и Южной Корее.

Механизм отлажен и достигает магистральной цели регулирования частнопредпринимательской инициативы в интересах подъёма общественного благосостояния. Он ни в коей мере не ущемляет интересы частных собственников, если они ответственно и сполна исполняют свои обязательства. Для добросовестных собственников, развивающих производство и технологии, а также обеспечивающих занятость, в рамках интегральной модели нового

К идеологии необходимо предъявлять два фундаментальных требования, которые в определённом смысле противоречивы. Первое – идеология должна быть современной и апеллировать к будущему, второе – она должна зиждиться на традиционных ценностях.

мирохозяйственного уклада существует система поощрения. В её рамках им предоставляются неограниченные ресурсные возможности, гибкая система кредитования, другие льготы и преференции.

Важным элементом этой модели является государственный контроль денежного обращения, которое, с теми или иными оговорками, контролируется государством. А деньги являются инструментом авансирования экономического роста, повышения конкурентоспособности, финансирования инвестиций. Денег создаётся ровно столько, сколько нужно для экономического развития, и их создание, замечу, не вызывает инфляционного эффекта, поскольку вложение направлено вдоль производственных линий.

Поэтому в государствах, находящихся в парадигме нового мирохозяйственного уклада, обеспечиваются околонулевые ставки кредита и контроль целевого использования предоставляемых ссуд. Это делается в интересах повышения общественного благосостояния. Такой подход предполагает обеспечение устойчивости экономики к спекулятивным воздействиям. Государство здесь является правовым, умным, ответственным, нравственным, справедливым и, по мере возможности, демократическим. Я бы назвал его Государством Развития. Это принципиально новый тип государства, которого не было в предыдущую историческую эпоху – ни в советской редакции, ни в американской, ни, тем более, в рамках предыдущих формациях.

Государство Развития – это принципиально новый тип государства, которого не было в предыдущую историческую эпоху – ни в советской редакции, ни в американской, ни, тем более, в рамках предыдущих формациях.

Фактор ценностей

Теперь о ценностной составляющей идеологии. Мы располагаем двумя источниками традиционных ценностей. Это – православная традиция, которая сочетается с мусульманской и буддистской традициями. Есть гипотеза, что все эти три религиозных течения вышли из одного. Но об этом следует поговорить в рамках отдельной дискуссии.

Есть мнение, что идеология должна отвечать на вопрос «как?». «Как» – значит наличие некоего практического приложения, это понятно всем. Раньше я думал, что такой идеологический подход можно назвать «христианским социализмом», но, с учётом современных тенденций, его всё чаще называют «ноо-

сферным социализмом». Государство при этом должно быть Государством Развития в том смысле, о котором я говорил, а эконо-

номика должна быть социально-рыночной, то есть агрегировать в себе лучшие черты социалистического и капиталистического хозяйствования.

В рамках этой универсальности на самом деле может быть большое разнообразие, особенно – в нынешнем интегральном мирохозяйственном укладе. Разные виды этого интегрального мирохозяйственного уклада обладают двумя свойствами. Это социалистическая идеология и рыночная экономика. Идеология, их объединяющая, имеет ещё национальное измерение. Повсеместно мы имеем дело с национализмом, а вернее даже сказать, с экономической автаркией. В Китае сегодня смесь социализма, национализма и рыночной экономики, в Индии то же са-

мое, во Вьетнаме мы наблюдаем похожее явление.

Если брать Восток в качестве образца построения нового мирохозяйственного уклада, то он являет собой пример политико-экономической инженерии. У нас уже есть правящая партия, и называется она, соответственно, правильным образом – «Единая Россия». Но вот как в неё содержательно вдохнуть, так сказать, нужную идеологию, вопрос открытый. Если партия воспримет идеи конфуцианства, то перед нами возникнет модель для сборки в Евразии реальной евразийской экономической интеграции.

Китай реализовал ту философию общественно-политического устройства, которая обсуждалась в позднем СССР, а именно конвергентный путь, сочетающий механизмы как советского планового хозяйствования, так и вполне рыночную самоорганизацию с постепенным раскрепощением частнопредпринимательской инициативы по мере её созревания к этому. Тому пример – формирование концернов и участие трудящихся в процессе управления предприятиями. Нужно сказать, без экивоков, что Советский Союз шёл по тому же пути, что и Китай сегодня. Нас прервало фактическое самоубийство КПСС. Не случись этого, возможно, мы бы вышли на совершенно другую траекторию, схожую с китайской.

Перспективы воплощения

Мы подошли к главному вопросу: как практически воплотить этот идеологический посыл? Концентрированным, если угодно, манифестом наших

идеологических воззрений является представленная в 2019 году программа «Социальная справедливость и экономический рост». В ней, напомню, содержится весь набор инструментов и механизмов обеспечения экономического порядка в соответствии с идеологической дихотомией, с которой я начал. Мною и моими коллегами по Российской академии наук разработана и более академичная стратегия опережающего развития, которая может служить весомым подспорьем в практических действиях.

Для достижения ориентиров опережающего развития в последние годы были прописаны даже основы стратегического планирования – например, законы «О стратегическом планировании», «О промышленной политике», которые предусматривают механизмы

Если брать Восток в качестве образца построения нового мирохозяйственного уклада, то он являет собой пример политико-экономической инженерии.

частно-государственного партнёрства на контрактной основе. Эти государственные нормативноправовые акты формируют иерархию документов стратегического планирования, которая может с правовой точки зрения стать основой для формирования реальной государственной экономики.

Нам, к сожалению, не удалось принять закон об ответственности федеральных органов исполнительной власти за результаты её деятельности. Если бы этот закон был принят, мы бы обладали полноценным правовым каркасом, обеспечивающим ответственность власти за реализацию целей экономического развития, в том числе указов президента 2012 и 2018 гг.

В контексте сказанного я бы хотел зафиксировать некоторые неразрешен-

мые, во всяком случае – пока, проблемы. Вопрос, как реализовать наши идеологические построения, упирается в реальные механизмы воспроизводства социально-экономической системы, которая характеризуется следующими дисфункциями. *Во-первых*, существует дисфункция власти. Все ветви власти находятся в состоянии полной дисфункции. Исполнительная власть не исполняет законы. Законодательная власть не принимает законы, нужные обществу, а просто обслуживает интересы властвующей элиты. Судебная власть подчинена конъюнктурным административно-коррупционным интересам. Наблюдается системная коррупция, которая является следствием полной безответственности власти – по части управления.

Коррупция и некомпетентность – это две стороны одной медали. И торжество этой тенденции пока непреодолимо. Конечно, есть исключения, наблюдаются попытки очистить власть от коррупции и поднять её компетентность, но эти отдельные, я бы сказал, эксперименты тонут в общей безответственности властно-хозяйственного управленческого механизма.

Де-факто мы стали западной периферией и, что печально, не только сырьевым придатком Европы. Наше стратегическое партнёрство и экономическое сотрудничество с Китаем свидетельствует о том, что мы сегодня в ещё

большей степени сырьевой придаток Китая, чем остального мира. Это означает, что мы не интегрируемся в новый интегральный строй, который формируется в Юго-Восточной Азии, а фактически застряли в качестве сырьевой периферии сразу двух мировых центров – уходящего старого и формирующегося нового уклада, между которыми идёт мировая гибридная война. Хотя мы говорим о необходимости преобразования всей властно-хозяйственной системы, но вместо этого преобразования мы наблюдаем имитацию. И механизмов оздоровления ситуации пока не прослеживается.

Ключевые слова: *олигархический капитализм, коррупция, десувверенизация валютно-финансовой системы, ЕАЭС, идеологическая модель государства Развития, «ноосферный социализм».*

Key words: *oligarchic capitalism, corruption, desovereignization of the monetary and financial system, the EAEU, ideological model of the development State, «noospheric socialism».*

Литература

1. URL: <https://aurora.network/articles/6-jekonomika/97620-sergey-glaz-ev-gosudarstvo-razvitija>
2. Ютуб-канал «Преображение России».
3. Телеграмм-канал «Преображение России».
4. Телеграмм-канал «Преображение Человека».

В.М. Манусов, к.э.н., профессор РАЕ, руководитель НИС ШИЯ, НИУ ВШЭ,
И.С. Сергеев, аспирант 3 курса географического факультета МПГУ, Москва
 E-mail: wik2011r@rambler.ru; sergeev.ewo@gmail.com

Особенности географического положения России как фактор формирования наркорыннка

Экономико-географическое положение во многом предопределяет развитие государства в целом. Протяженность границ и уровень экономического развития сопредельных государств может оказывать значительное влияние на экономику страны.

Для оценки экономико-географического положения России крайне важно оценить экономический потенциал ее соседей. Так ВВП по паритету покупательной способности (ВВП по ППС) соседей первого порядка составляет 56,391 трлн. долл. США (43% от мирового ВВП), ВВП по ППС сосед-

ских стран второго порядка составляет 27,301 трлн. долл. США (21% от мирового ВВП) [6].

Россия граничит с 18-ю соседями первого порядка и 24-мя соседями второго порядка (рис. 1). Численность населения России составляет более 145 млн человек, в то же время численность населения ее ближайших соседей превышает 4,2 млрд человек (55% от общего населения планеты), что оказывает существенное влияние на уровень миграционных потоков [6].

Соседское положение государств с быстро развивающимися экономика-



Рис. 1. Соседи России первого и второго порядка

ми делает экономико-географическое положение России выгодным по сравнению с другими странами мира, так как оно стимулирует развитие международной торговли, и формирование устойчивых интеграционных связей.

Транспортно-географическое положение страны создает возможности для развития важных транспортных коридоров между Востоком и Западом как формальных, так и неформальных. Так «Шелковый путь» из КНР в Европу может стать триггером для развития инфраструктурного комплекса Российской Федерации. Однако близость регионов наркопроизводства и прозрачность границ между странами СНГ, с точки зрения геополитики и современной географии приводит к распространению наркотрафика на сравнительно большом пространстве Центральной (Средней) Азии. Это также способствует развитию их собственных наркорынков, и как следствие проникновение нарковеществ в Россию. При этом она становится, с одной стороны, важной страной-транзитером, с другой стороны, формируется внутренний наркорынок.

Для российского государства проблемы, связанные с наркотрафиком и наркоторговлей, особенно в ее высокоорганизованной форме, крайне актуальны. Специфика географического положения, заключающаяся в близости регионов производства наркотических веществ, а также и параметры, и емкость российского рынка наркотиков, привлекают к России ор-

ганизованные транснациональные наркокартели.

Транснациональные наркокартели видят в России важный транзитный канал из государств «Золотого треугольника» и «Золотого полумесяца» в Европу. Этому способствуют: огромная протяженность границ, их транспарентность со странами СНГ, сложный горный рельеф и недостаточная обустроенность пунктов пропуска таможенного и пограничного контроля.

По мнению В.П. Иванова, объем черного рынка наркотиков в России составляет порядка 1,5 трлн руб. в год, что составляет 2,5% от общего мирового черного рынка наркотиков [Ведомости, 2016]. Наркорынок России по своим масштабам занимает третье место в мире после наркорынков Европы и США.

Что касается стран происхождения наркотических веществ, пересекающих границы Российской Федерации, то крупнейшими поставщиками героина являются страны «Золотого полумесяца»: Афганистан и Пакистан (100% общего производства). 4/5 наркотиков группы каннабиса импортируются в Россию из Кыргызстана, Афганистана и Марокко.

Афганистан производит в два раза больше опиатов, чем десять лет назад производил весь мир. Данные UNODC свидетельствуют о динамике превращения Афганистана в мирового монополиста по производству героина: ежегодно на мировой рынок поступает ежегодно до 430–450 тонн, часть его – около 50 тонн поставляется из

Транснациональные наркокартели видят в России важный транзитный канал из государств «Золотого треугольника» и «Золотого полумесяца» в Европу. Этому способствуют: огромная протяженность границ, их транспарентность со странами СНГ, сложный горный рельеф и недостаточная обустроенность пунктов пропуска таможенного и пограничного контроля.

Мьянмы и Лаоса, в то время как большая часть героина и морфина (до 380–400 тонн) производится исключительно из афганского опиума. Около 5 тонн оседает в Афганистане, все остальное распространяется по разным маршрутам, в том числе через соседние с ним страны.

По данным доклада «Наркомания, преступность и повстанческое движение: угроза транзита опиума из Афганистана» Управления ООН по наркотикам и предупреждению преступности, львиная доля наркотиков (50 тонн в год) попадает в Россию из соседнего Казахстана. Ключевым звеном транзита афганского героина в Россию выступают Таджикистан и Кыргызстан. Немалую роль в транзите афганских наркотиков играют этнические группировки, в том числе узбекская наркомафия. Маршруты наркотического трафика, непосредственно пролегающие через территорию Центральной (Средней) Азии, которые рассмотрим ниже, наносят огромный ущерб странам–транзитерам, поскольку часть товара оседает на их территории.

Синтетические наркотики также преимущественно имеют зарубежное происхождение. Они поступают, главным образом, из Китая, а также частично из Балтийских государств.

Важнейшую роль в мировом наркобизнесе играют пути оптовой поставки наркотиков от мест их производства к потребителю, так называемый наркотрафик. Глобальный наркотрафик оценивается в сумму 800 млрд долл. США ежегодно, что приравнивает его к рынку оборота нефти.

Конечной целью трафика является рынок Западной Европы, ежегодный доход здесь достигает порядка 20 млрд долл. [8]. Криминал и терроризм на Балканах тесно связаны, здесь пересекаются интересы крупных криминальных наркокартелей структур и сети «Аль-Каида» (запрещенной в РФ). Их объединяют общие криминальные доходы: доходы от нелегального бизнеса, каналы поставок наркотиков, торговля людьми, в частности выходцами из Центральной Азии, которых через Балканы переправляют в государства Европейского Союза. Примерно 1/3 всего произведенного в Афганистане героина ежегодно направляется на европейский рынок по балканскому маршруту [9].

Синтетические наркотики также преимущественно имеют зарубежное происхождение. Они поступают, главным образом, из Китая, а также частично из Балтийских государств.

«Под наркотрафиком или каналом незаконной транспортировки наркотических средств понимается совокуп-

ность маршрута перемещения, используемых транспортных средств, способов сокрытия наркотиков, в том числе при пересечении государственных и таможенных границ, а также лиц, принимающих непосредственное участие в незаконной транспортировке и причастных к обеспечению ее безопасности, а также их распространению». [United Nations Convention against Illicit Traffic in Narcotic Drugs and Psychotropic Substances 1988 (Конвенция ООН от 1988 г. «Против незаконного распространения наркотиков и психотропных средств»): (www.unodc.org/pdf/convention_1988_en.pdf).

«Государство транзита» означает государство, через территорию которого перемещаются незаконные

наркотические средства, психотропные вещества и вещества, которое не является ни местом происхождения, ни местом конечного назначения таких средств и веществ. Непосредственно наркотическая угроза влечет за собой целый комплекс проблем безопасности: посредством наркопреступных группировок оказывается давление на политическую систему, правоохранительные органы, что, в свою очередь, расширяет стабильность общества, подрывает его безопасность, противодействует социально-экономическому развитию регионов и мирового сообщества в целом (на глобальном уровне)». [United Nations Convention against Illicit Traffic in Narcotic Drugs and Psychotropic Substances 1988 (Конвенция ООН от 1988 г. «Против незаконного распространения наркотиков и психотропных средств»): [www.unodc.org/pdf/convention_1988_en.pdf]

Существует несколько основных маршрутов транспортировки афганских наркотиков и их прекурсоров, причем как сухопутным, наземным, так воздушным и морскими путями. «Южный маршрут», идущий из Афганистана идет через Пакистан и далее разветвляется в Европу, в Южную Азию, АТР, в Африку, в США.

В общую структуру региональной безопасности двух близлежащих регионов – Центральноазиатского (Среднеазиатского) и Каспийского – проблема наркотрафика вошла прочно. С точки зрения геополитики и современной географии, наркотрафик распространяется на сравнительно

большом пространстве Центральной (Средней) Азии (пять постсоветских республик – Казахстан, Узбекистан, Кыргызстан, Таджикистан, Туркменистан). Географические рамки охватывают прилегающие к Каспийскому морю территории – Прикаспий или Каспийский регион: восточный Прикаспий (Казахстан и запад Туркменистана), южный Прикаспий (северные регионы Ирана), северный Прикаспий (часть территории Казахстана и часть территории России), западный Прикаспий (Дагестан и Азербайджан).

Суммируя, можно отметить, что *транспортировка наркотиков из Афганистана на территорию Российской Федерации осуществляется по трем основным маршрутам:*

1. Северный маршрут – наиболее крупный (30% мирового потока героина)

и пролегает через территорию всех республик Центральной (Средней) Азии (через Таджикистан и Кыргызстан, узбекскую или кыргызскую часть Ферганской долины, Узбекистан или Туркменистан) в Казахстан, Россию и далее через Украину, Белоруссию, либо страны Прибалтики в Восточную Европу, Германию и Нидерланды. Различные ответвления маршрута идут через афганско-узбекскую границу и Казахстан, а также через афганско-туркменскую границу – в Казахстан или Азербайджан. В большинстве случаев эти пути выходят к российской территории. Сегодня размер рынка по северному пути оценивается в общей сложности в 13 млрд долл. в год.

Существует несколько основных маршрутов транспортировки афганских наркотиков и их прекурсоров, причем как сухопутным, наземным, так воздушным и морскими путями. «Южный маршрут», идущий из Афганистана идет через Пакистан и далее разветвляется в Европу, в Южную Азию, АТР, в Африку, в США.

2. Балканский маршрут – пролегает через Иран и Турцию с последующим выходом в Черное Море.

3. Кавказский маршрут – пролегает через Армению, Азербайджан, Грузию с последующим выходом в Черное море. [«Информационный бюллетень по наркоситуации. Центральноазиатский регион». (Ташкент, Baktria press, 2017), стр. 7. Документ доступен по ссылке: <http://www.osce.org/project-coordinator-in-uzbekistan/323991?download=true>: [Всемирный доклад о борьбе с наркотиками, 2017 г.]

Россия является важной страной-транзитёром этих маршрутов, так как через ее территорию осуществляются поставки наркотических веществ из «Золотого полумесяца» в страны Европы. Следует отметить, что около трети наркотиков из общего объема поставок реализуются на российском наркорынке.

Россия является важной страной-транзитёром этих маршрутов, так как через ее территорию осуществляются поставки наркотических веществ из «Золотого полумесяца» в страны Европы. Около трети наркотиков из общего объема поставок реализуются на российском наркорынке.

Наиболее острая ситуация сложилась на южных границах Российской Федерации. Близость Балканского региона, по которому проходят маршруты наркотрафика из Афганистана, Ирана и Пакистана через Турцию в страны Европы, останутся в ближайшем будущем главными факторами, определяющими развитие транзита и реализации наркотиков в Закавказье и, соответственно, на южных рубежах России.

Большая часть наркотиков из Афганистана проникает на территорию Российской Федерации через границу с Казахстаном. [Interfax. Наркоторговцы проложили маршрут поставок афганского героина в РФ через Казахстан.

2016. URL: <https://www.interfax.ru/russia/530129>].

Это утверждение можно подтверждается статистическими данными, так по изъятиям героина на пути транспортировки из Афганистана в Россию. За период с 2013 по 2017 гг. больше всего героина было изъято на территории Казахстана (0,39 тонн) и Таджикистана (0,34 тонн). Изъятия наркотических веществ составили: в Кыргызстана (0,23 тонн), Узбекистана (0,1 тонн) и Туркменистана (0,003 тонн). [Интернет-портал СНГ. Пространство интеграции. О сотрудничестве в Содружестве Независимых Государств по противодействию незаконному обороту наркотических средств.

2019. URL: <https://e-cis.info/news/566/83143/>]

Существует несколько маршрутов доставки наркотиков из Афганистана в Казахстан. Основной поток идет через Таджикистан и Кыргызстан. Другой маршрут проходит по территории Узбекистана. Третий поток поставок афганского героина осуществляется через Туркменистан. Сначала наркотики попадают в Таджикистан, из Таджикистана маршрут наркотрафика ведет в Узбекистан и Кыргызстан. Киргизский маршрут является более предпочтительным вследствие протяженного и слабо охраняемого участка границы с Таджикистаном, большая часть которого проходит по горной местности.

Следующая страна на маршруте афганского наркотрафика – Казахстан, являющийся вместе с Россией и Белоруссией участником Таможенного союза и Единого экономического пространства.

Таким образом наркотические вещества попадают в Казахстан. В рамках Таможенного союза контроль за прохождением грузов в Российскую Федерацию ослабевает.

Негативные последствия в рамках Таможенного союза могут проявиться и в том, что, пользуясь доступностью северного маршрута, наркокартели могут частично переориентировать поставки наркотиков с традиционного балканского пути на поставки через Россию.

Альтернативным маршрутом является маршрут из Афганистана через Туркменистан. Далее через каспийские порты поставки идут в Казахстан и Азербайджан. Затем через Азербайджан поставки попадают в Северо-Кавказский регион.

Общие показатели доли изъятий героина в Российской Федерации с 2006 по 2010 гг. колеблется от 2 до 4% (рис. 2), что соответствует данным ФСКН за 2008 о том, что было изъято

3500 кг героина (4% от «поступающего зелья»). [Ведомости. 2009. Россия – мировой лидер по потреблению афганского героина. URL: <https://www.vedomosti.ru/opinion/articles/2009/10/23/rossiya-mirovoj-lider-po-potrebleniyu-afganskogo-geroina>]. Данные показатели свидетельствуют о недостаточной работе, направленной на борьбу с транзитом и поставкой наркотиков, а также и низкой эффективностью пограничных пропускных пунктов.

Относительно высокая развитость транспортных сетей России (рельсовые и безрельсовые дороги, воздушный, речной и морской транспорт) на транзитных наркопутях способствует перемещению наркотиков и других запрещенных товаров, позволяя выбирать наиболее оптимальный маршрут с точки зрения безопасности транспортировки через границу.

Для контрабанды героина из стран Центральной (Средней) Азии в Российскую Федерацию используется

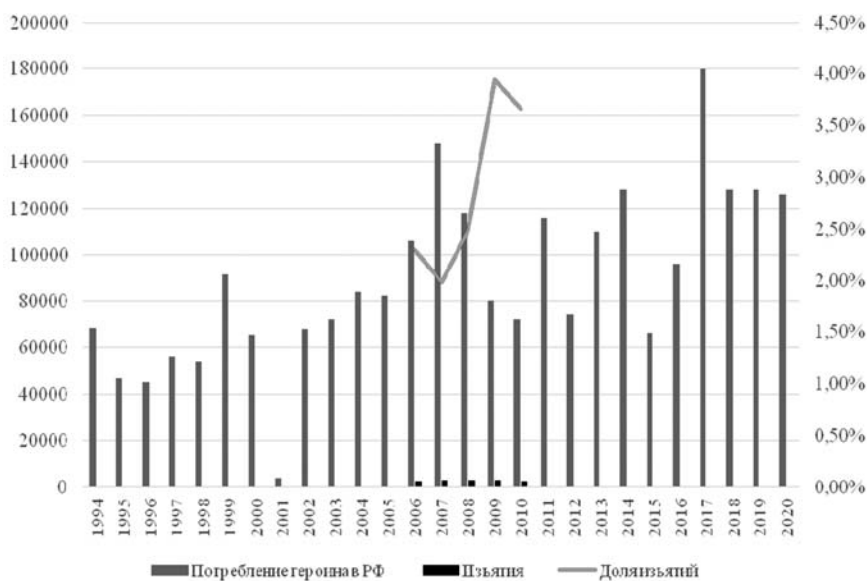


Рис. 2. Доля изъятия героина в Российской Федерации

в основном автомобильный, железнодорожный и воздушный транспорт. Объединение торгово-экономических отношений в рамках Евразийского экономического союза приводит к ослаблению контроля на границах стран-членов организации. Это может способствовать увеличению оборота наркотиков.

Так как снижение таможенных барьеров на пропускных пунктах, с одной стороны, может повысить конкурентоспособность национальных экономик, однако, с другой стороны, это упрощает не только свободное движение товаров и услуг в рамках стран членов ЕАЭС, но и может привести к незаконной транспортировке наркотических веществ.

Западные границы можно назвать только весьма относительно спокойными. Так, в Калининградской области и на границах с Польшей и Балтийскими государствами таможенная служба отмечает активные попытки контрабандного ввоза в Россию практически всех основных видов наркотиков. Для этого используются все виды транспорта, следующие из Европы.

Одним из значимых пунктов проникновения наркотиков на территорию Российской Федерации является Санкт-Петербург. Это определяется его географическим положением, и ролью, как важнейшего международного порта. Через Санкт-Петербургский порт на российский наркорынок также поступает кокаин из Колумбии.

Одним из значимых пунктов проникновения наркотиков на территорию Российской Федерации является Санкт-Петербург. Это определяется его географическим положением, и ролью, как важнейшего международного порта. Через Санкт-Петербургский порт на российский наркорынок также поступает кокаин из Колумбии.

Согласно информации Управления ООН по наркотикам и преступности морские контейнерные перевозки предоставляют более безопасный способ перемещения незаконных товаров и услуг, чем, например, транспортировка с помощью воздушного транспорта, так как таможенный контроль в аэропортах осуществляется гораздо более жёстко [UNODC. 2004. Тенденции незаконного оборота наркотиков в России в 2002–2003. URL: https://www.unodc.org/documents/russia/Reports/Illicit_drug_trends_in_the_Russian_Federation_rus.pdf]

Также с использованием всех видов транспорта, включая пешеходные переходы на границе с Украиной осу-

ществляются постоянные попытки незаконного ввоза на территорию Российской Федерации наркотических веществ, преимущественно растительного происхождения. Конфликт

в Украине способствует формированию «серых» зон, что может способствовать развитию наркотрафика. С другой стороны, негативные геополитические изменения в регионе приводят к снижению потока наркотических веществ, так как произошло укрепление границ и усиление контроля в приграничных районах.

На Дальнем Востоке и в Приморье таможенная служба России регулярно фиксирует попытки ввоза гражданами Китая небольших партий наркотиков и наркосодержащих лекарственных препаратов, в том числе всевозможных средств для снижения веса, содержащие наркотические вещества.

Особенности внутреннего рынка наркотиков в России

Проанализируем некоторые особенности внутреннего рынка наркотиков в России. Поток наркотиков возрастает с притоком иммигрантов из Центральной Азии. Этнические преступные группировки выходцев из Центральноазиатских государств постепенно устанавливают свой контроль над поставками наркотиков из Афганистана в Россию.

В отличие от США, рынок наркотиков в крупных городах России на уровне микрогеографии не локализуется в этнических кварталах, так как они просто отсутствуют, а диффузно распространяется в пределах городских агломераций. В рассматриваемый период рынок наркотиков имеет устойчивую тенденцию к росту, связанную с близостью крупнейшего региона производства героина и опиатов, общим мировым экономическим кризисом, незаконными миграциями из Центральной Азии и коррупцией внутри страны.

Таким образом, в настоящее время нелегальный наркобизнес в России трансформировался в структуру, охватывающую финансирование, производство, маркетинг, транспортировку, продажу наркотических средств, а также систему легализации финансов, полученных от реализации наркотиков. [5] Он имеет ряд характерных черт:

1. Организация наркобизнеса практически на всей территории СНГ, устойчивость преступных группировок, наличие межрегиональных связей, четкое разделение функциональ-

ных обязанностей по производству, хранению, транспортировке и реализации наркотиков.

2. Знание современных технологий по переработке сырья, наличие подпольных лабораторий по производству синтетических наркотиков.

3. Наличие значительных финансовых средств.

4. Глубокая конспирация, хорошая осведомленность о формах и методах работы правоохранительных органов, ведущих борьбу с преступностью, наличие огнестрельного оружия, транспортных средств.

5. Смыкание с экстремистскими элементами и террористическими группировками.

6. Попытки установления контактов с представителями международной наркомафии для организации контрабандных операций с использованием территории России и государств участников СНГ.

7. Активная финансовая поддержка, направленная на установление и развитие коррупционных связей с силовыми структурами.

8. Создание Интернет-площадок и Интернет-магазинов по продаже наркотических веществ через мировую «паутину».

Анализ маршрутов и источников поступления наркотических средств к их потребителям дает основания предположить, что значительное количество наркотиков, как уже указывалось, произведено за пределами Российской Федерации. Как указывает ФСКН, большое количество наркокурьеров прибывают на российскую

В отличие от США, рынок наркотиков в крупных городах России на уровне микрогеографии не локализуется в этнических кварталах, так как они просто отсутствуют, а диффузно распространяется в пределах городских агломераций.



Рис. 3. Контрабанда товаров криминальной экономики и нелегальная миграция на территорию России

территорию из государств – участников СНГ и третьих стран (рис. 3). В последние годы выявлены факты ввоза наркотиков из КНДР, Перу, Бразилии, Румынии, Пакистана, Малайзии, Германии, Швеции, Нидерландов и ряда других государств. На территории Российской Федерации за торговлю наркотическими средствами задерживались граждане Гвинеи, Ирана, Израиля, Нигерии, Анголы, Заира.

В России имеется и собственное производство синтетических наркотиков, хотя как уже отмечалось выше, оно не имеет значительных масштабов. Из синтетических наркотиков в России производят в основном стимуляторы амфетаминового ряда и аналоги героина, такие как метадон. В Российской Федерации стали также появляться таблетки «экстази», или МДМА – в основном в прилегающем к странам Балтии Северо-западном федеральном округе с центром в Санкт-Петербурге. Производимые

в России таблетки МДМА не отличаются высоким качеством, однако низкие (от 5 долл. США) цены делают их более привлекательными для российской молодежи по сравнению с МДМА из Голландии стоимостью 20 долл. США за штуку. [5]

Таким образом, в статье была дана оценка географического положения России и его влияние на развитие неформального сектора и его крупнейшей отрасли – наркоиндустрии. Был проведен анализ маршрутов, связанных с контрабандой наркотиков и флуктуация путей их доставки. Можно сделать вывод о том, что особенности географического положения, в какой-то степени, способствуют постепенному втягиванию России в систему мировой криминальной экономики и формированию наркорынка.

Ключевые слова: географическое положение, экономический потенциал, страны-соседи, таможенная граница, наркоиндустрия, нарко-

торговля, наркотрафик, контрабанда, незаконные миграции, криминальная экономика.

Key words: *economic and geographical position, economic potential, neighboring countries, customs border, drug trafficking, smuggling, illegal migration, criminal economy.*

Литература

1. The World Bank. World Development Indicators database. URL: <https://data.worldbank.org/indicator/NY.GDP.PCAP.PP.CD?end=2020&start=1990&view=chart> (дата обращения: 13.09.2021)

2. UNODC World Drug Report 2010. URL: [<https://www.unodc.org/unodc/en/data-and-analysis/wdr-2010.html>]; UNODC Research, Analysis and Statistics. URL: [<https://www.unodc.org/unodc/en/research.html>]; Thematic Programme on Crime Prevention and Criminal Justice 2012–2015 // UNODC World Drug Documents. URL: [https://www.unodc.org/documents/justice-andprisonreform/20120702_thematic_programme_crime_prev_and_criminal_justice-2012-2015_final.pdf]

3. United Nations Convention against Illicit Traffic in Narcotic Drugs and Psychotropic Substances 1988 (Конвенция ООН от 1988 «Против незаконного распространения наркотиков и психотропных средств»): [www.unodc.org/pdf/convention_1988_en.pdf]

4. Афганский наркотрафик: основные маршруты. Справка // РИА Новости. – 2010, 03 июня. URL: [<http://ria.ru/spravka/20100603/242406939.html>]

5. Манусов В.М. Неформальная экономика в системе мирового хозяйства. – М., Новый Хронограф, 2014 – 466 с.

6. Отчёт Организации Объединённых Наций «Оценка тенденций развития мирового населения» (World Population Prospects). URL: <https://nonews.co/wp-content/uploads/2019/12/UNFPA2019.pdf> (дата обращения: 13.09.2021)

7. Телегина Н., Рождественский И. Расследование РБК: как ввозили контрабанду через петербургскую таможню URL: <https://www.rbc.ru/business/25/07/2016/5780e7819a7947ddcaae48a9> (дата обращения: 13.09.2021)

8. The Globalization of Crime: A Transnational Organized Crime Threat Assessment // United Nations Office on Drugs and Crime: website 2010. – P.115. – URL: http://www.unodc.org/documents/data_and_analysis/tocta/TOCTA_Report_2010_low_res.pdf; См.: Drug Situation Analysis Report: Central Asia

9. Opiate Flows through Northern Afghanistan and Central Asia: A Threat Assessment // United Nations Office on Drugs and Crime: website. 2012. – P. 46. URL: http://www.unodc.org/documents/data-and-analysis/Studies/Afghanistan_northern_route_2012_web.pdf



Н.А. Кондратов, к.г.н., доцент ФГАО ВО «Северный Арктический федеральный университет им. М.В. Ломоносова», Высшая школа естественных наук и технологий, кафедра географии и гидрометеорологии, г. Архангельск
E-mail: n.kondratov@narfu.ru

Особенности перехода Российской Арктики к устойчивому развитию

В 1992 г. на конференции ООН по окружающей среде и развитию принята концепция устойчивого развития. Такое развитие базируется на диверсифицированной экономике и учитывает принципы социальной справедливости и экологической безопасности. В 2015–2016 гг. ООН объявила взаимосвязанные цели повестки дня устойчивого развития до 2030 г. Среди таких целей: «обеспечение наличия и рационального использования водных ресурсов и санитарии», «обеспечение всеобщего доступа к недорогим, надежным, устойчивым и современным источникам энергии», «содействие поступательному, всеохватному и устойчивому экономическому росту, «создание стойкой инфраструктуры, содействие всеохватной и устойчивой индустриализации и инновациям», «обеспечение перехода к рациональным моделям потребления и производства», «принятие срочных мер по борьбе с изменениями климата и его последствиями», «сохра-

На протяжении XXI в. формируется система государственных мер по развитию Российской Арктики: определен состав АЗРФ, утверждена стратегия ее развития и основы политики России в Арктике, созданы координирующие органы исполнительной власти.

нение и рациональное использование океанов, морей и морских ресурсов в интересах устойчивого развития», «защита и восстановление экосистем суши и содействие их рациональному использованию, борьба с опустыниванием, прекращение и обращение вспять процесса деградации земель и прекращение процесса утраты биоразнообразия».

В России переход к устойчивому развитию определен в указах Президента РФ от 04 февраля 1994 г. № 236 и от 01 апреля 1996 г. № 440 (Концепция перехода России к устойчивому развитию). Арктическая зона РФ (*далее – АЗРФ*) занимает свыше 9 млн кв. км, из которых около 7 млн кв.км приходится на водное пространство, что составляет примерно 45 % площади Северного Ледовитого океана [1]. Арктический регион выполняет глобальные функции:

- здесь формируется климат Земли,
- находятся самые крупные по площади охраняемые природные территории,

*Печатается по материалам :Экологическое равновесие:геоэкология, краеведение, туризм: материалы X международной научно-практической конференции / Ответственный редактор Т.С. Комиссарова. – СПб.: ЛГУ им. А.С. Пушкина. 2021. – 168 с.

- уникальные по запасам минерально-сырьевые ресурсы,
- ведется хозяйственная деятельность коренных народов.

На протяжении XXI в. формируется система государственных мер по развитию Российской Арктики: определен состав АЗРФ, утверждена стратегия ее развития и основы политики России в Арктике, созданы координирующие органы исполнительной власти [4; 6]. Изучение природопользования в Арктике стало актуальной задачей развития системы образования и формирования программы научных исследований на долгосрочную перспективу. Приоритетное внимание уделяется стремительным и необратимым трансформациям природной среды Арктического региона, важнейшим проявлением которых является изменение климата. Вслед за ним происходят преобразования в системе арктического природопользования, что комплексно отражается на экономическом развитии и безопасности местного населения [7].

В последние десятилетия выявилась необходимость разработки научных основ устойчивого развития АЗРФ с учетом влияния специфических физико- и экономико-географических **факторов природопользования:**

- экстремально суровые природно-климатические условия,
- ледовитость морей Северного Ледовитого океана,
- низкая численность и плотность населения,
- очаговый характер и высокая ресурсоемкость экономики,

• зависимость жизнеобеспечения населения от поставок топлива, продовольствия и товаров первой необходимости из других регионов,

- недостаточный уровень транспортной освоенности территории.

Одна из проблем устойчивого развития Арктики заключается в том, что возрастающая потребность ведущих экономик мира в сырье и топливе, снижение добычи минеральных ресурсов в традиционных районах означают, что поиски таких ресурсов в Арктике будут продолжаться. Это уже происходит, причем независимо от стоимости природного и человеческого факторов. Расширение экономической деятельности в Арктике может

Одна из проблем устойчивого развития Арктики заключается в том, что возрастающая потребность ведущих экономик мира в сырье и топливе, снижение добычи минеральных ресурсов в традиционных районах означают, что поиски таких ресурсов в Арктике будут продолжаться.

привести к появлению новых рисков сохранения традиционного природопользования коренного населения. Еще одна проблема – потребность преодолеть стереотип видения взаимоотношений «мир» – «Арктика» как «мир» – «периферия».

В этом регионе реализуются интересы транснациональных корпораций (которые представляют интересы государств, которым они принадлежат), организаций международного сотрудничества и сообществ коренных народов. Другими словами, устойчивое развитие предполагает учет интересов всех участников природопользования. В начале XXI в. правительство РФ разработало проект концепции устойчивого развития АЗРФ. Целью его в документе заявлено обеспечение сбалансированного решения задач социально-экономического развития и сохранения окружаю-

щей среды в интересах нынешних и будущих поколений на основе эффективного использования природных ресурсов, сохранения традиционного природопользования коренных малочисленных народов, повышения качества жизни и улучшения здоровья населения, восстановления нарушенных природных систем, укрепления национальной безопасности, развития международного сотрудничества. Однако к реализации концепции в XXI в. пока не приступили. В арктической стратегии России (2013) под «устойчивым развитием» понимаются «гармоничные позитивные изменения в важнейших сферах жизнедеятельности, обеспечивающие за счет системы целенаправленных и долгосрочных социально-экономических мер способность государства и общества противодействовать внутренним и внешним угрозам национальной безопасности» [6]. Разработчик программы устойчивого развития Арктики («Арктика – XXI век») Д.А. Додин к элементам устойчивого развития относит ресурсный, эколого-природоохранный, методико-технологический, технико-технологический, территориально-правовой (геополитический), культурно-этнический, информационный, транспортный, научно-фундаментальный, социально-экономический блоки [2]. Он полагает, что эта программа должна стать «главным организационным северным культурно-этническим документом создания в рамках Северной По-

Освоение природных ресурсов Российской Арктики должно строиться на принципах ресурсоэффективности и предосторожного подхода, опираться на опыт хозяйственной деятельности, накопленный в районах зарубежного Севера. Устойчивому развитию будут способствовать передовые научные разработки и компетенции трудовых ресурсов, адаптированные к работе в условиях Крайнего Севера и Арктики.

лярной области Земли устойчивого развития». В развитие идей Д.А. Додина, Т.М. Красовской [3] и других авторов при анализе перехода Российской Арктики к устойчивому развитию представляется целесообразным сосредоточить усилия на ключевых элементах, прогресс в которых обеспечит мультипликативный эффект при реализации всего спектра приоритетов развития Арктики с учетом их иерархии и взаимосвязей. Таким образом, в основе перехода АЗРФ к устойчивому развитию лежит экономически эффективное и безопасное (в широком смысле – от состояния окружающей среды до социальных и военных аспектов) функционирование экономики. Дополнительными элементами являются инновации, инфраструктура, новое знание. Освоение природных ресурсов Российской Арктики должно строиться на принципах ресурсоэффективности и предосторожного подхода, опираться на опыт хозяйственной деятельности, накопленный в районах зарубежного Севера. Устойчивому развитию будут способствовать передовые научные разработки и компетенции трудовых ресурсов, адаптированные к работе в условиях Крайнего Севера и Арктики, использование инновационных технологических решений на всех этапах разведки, добычи и транспортировки сырья, использование российских транспортных средств для экспорта энергоносителей с параллельным развитием транспортной сети в отдален-

ных местностях. Дополнительно необходимо учитывать институциональный фактор (систему управления территорией и нормативно-правовую базу), культуру освоения природных ресурсов (технологический аспект). С учетом того, что природопользование в Арктике должно вестись с учетом сохранения и развития коренных народов, появляется культурно-этнический (культурологический) аспект.

Ключевые слова: *Арктическая зона РФ, природопользование, изменение климата, устойчивое развитие.*

Key words: *Arctic zone of the Russian Federation, nature management, climate change, sustainable development.*

Литература

1. Арктика: интересы России и международные условия их реализации / Под ред. Ю.Г. Барсегова, В.А. Корзуна, И.М. Могилевкина и др. – М.: Наука, 2002. – 356 с.

2. Додин Д.А. Устойчивое развитие Арктики (проблемы и перспективы). – СПб.: Наука, 2005. – 216 с.

3. Красовская Т.М. Природопользование Севера России. – М.: Изд-во ЛКИ, 2008. – 288 с.

4. Основы государственной политики Российской Федерации в Арктике на период до 2035 г. – URL: <http://government.ru/info/> (дата обращения: 22.09.2021).

5. Преобразование нашего мира: повестка дня в области устойчивого развития на период до 2030 г.: резолюция, принятая Генеральной Ассамблеей ООН 25 сентября 2015 г.

6. Стратегия развития Арктической зоны Российской Федерации и обеспечение национальной безопасности на период до 2035 г. – URL: http://www.consultant.ru/document/cons_doc_LAW_366065/ (дата обращения: 22.09.2021).

7. Цатуров Ю.С., Клепиков А.В. Современное изменение климата Арктики: результаты нового оценочного доклада Арктического совета // Арктика: экология и экономика. – 2012. – № 4(8). – С. 76–81.



Т.С. Комиссарова, д.п.н., профессор,
А.В. Скворцов, к.п.н., доцент, ЛГУ им. А.С. Пушкина, Санкт-Петербург
 E-mail: Tsk42@mail.ru; sprut@mail.ru

К вопросу об экологической туристской дестинации

Общепринято считать, что туристская дестинация является элементом туристской системы и сама по себе представляет сложную подсистему. Прежде чем продолжать, необходимо отметить, что туристика, как научное направление, достаточно молодое научное направление и зачастую отсутствуют устоявшиеся определения сложившихся категорий. В полной мере это относится и к понятию туристской дестинации, тем более к экологической туристской дестинации. Но именно это обстоятельство предполагает необходимость обсуждения, обмена мнениями по основным актуальным терминам и понятиям науки о туризме (туристике). На основании концептуальной модели туризма система ее включает в себя две подсистемы: субъект туристской деятельности (туристы) и объект туристской деятельности (туристские ресурсы, туристские предприятия и организации) [1]. Познание природы, внутренних и внешних связей элементов (подсистем) этой системы позволяет моделировать механизм их функционирования. Ключевым эле-

Туристика – достаточно молодое научное направление и для нее зачастую отсутствуют устоявшиеся определения сложившихся категорий. В полной мере это относится и к понятию туристской дестинации, тем более к экологической туристской дестинации.

ментом туризма как системы является территория, которая привлекает туристов, куда они совершают свою поездку и где проводят какое-то время – *туристская дестинация (место прибытия, местонахождение)*.

Термин «дестинация» вошел в словарь туризма первоначально как понятие, которое означало «место назначения». Считается, что данное понятие вошло в тезаурус туризма в 1840 г., когда первые туристы – единомышленники организатора экскурсий за здоровый образ жизни Томаса Кука – прочитали в его программе, что destination их поездки (т. е. место назначения) – г. Лафборо, в котором планируется съезд Ассоциации трезвенников южных графств центральной Англии. Так появилась первая туристская дестинация мира – Лафборо, где одновременно собралось более пятисот туристов [2]. Важно понимать, что на территории, называемой туристской дестинацией, специально организованы всевозможные удобства, средства обслуживания и услуги для обеспечения нужд туристов. Этот организационный ком-

*Печатается по материалам :Экологическое равновесие:геоэкология, краеведение, туризм: материалы X международной научно-практической конференции / Ответственный редактор Т.С. Комиссарова. – СПб.: ЛГУ им. А.С. Пушкина. 2021. – 168 с.

плекс по приему, проживанию и времяпровождению туристов называют туристской.

Туристские территориальные ресурсы в совокупности с качественной инфраструктурой привлекают туристские потоки, создают имидж дестинации в целом. Таким образом, туристская дестинация – это управляемая социально-экономическая территориальная система, обладающая туристским ресурсным потенциалом и устойчиво привлекающая туристские потоки. В конце XX в. термин «дестинация» стал официальным термином в сфере туризма. Всемирная туристская организация (ЮНВТО) ввела в своих документах следующее официальное определение:

«дестинация – физическое пространство, в котором посетитель проводит время по крайней мере с одной ночевкой. Оно включает туристские продукты, такие как услуги и аттракционы, и туристские ресурсы в пределах одного дня путешествия. Это пространство имеет физические и административные границы, определяющие способ его управления, образы и перцепции, определяющие его рыночную конкурентоспособность».

Дестинация как культурная константа рассматривается И.В. Зориным и А.И. Зориным [2; 3; 4] в качестве инварианта материальной культуры, формируя ее совместно с другими константами: городом, ландшафтом, музеем, транспортом, этносами и др. Этот аспект дестинации определяет современную духовную культуру со-

вместно с такими константами, как праздник, семья, музыка, искусство, образование, туризм, путешествие, рекреация, наследие, вера, память и др. Благодаря внедрению в туристику идей маркетинга в 80-х гг. XX в., в зарубежной науке дестинация стала ее концептом – понятием, вышедшим за границы первичного значения данного слова (направление), вобравшим коллективные знания, формы и значения, почерпнутые из маркетинга.

В те же годы в Советском Союзе развивалась отрасль экономической географии – *рекреационная география*. В Институте географии АН СССР под научным руководством проф. В.С. Преображенского развивалось на-

В Институте географии АН СССР под научным руководством проф. В.С. Преображенского развивалось научное направление «Рекреационная география», изучающее территориальные закономерности и особенности деятельности людей, направленные на восстановление и развитие физических и духовных сил.

учное направление «Рекреационная география», изучающее территориальные закономерности и особенности деятельности людей, направленные на восстановление и развитие физи-

ческих и духовных сил. Предметом изучения рекреационной географии является функционирование территориальной рекреационной системы (ТРС) [5]. Территориальные рекреационные системы характеризовались функциональной и территориальной целостностью. В наше время под аббревиатурой ТРС понимают территориально-рекреационные системы разной сложности, состоящие из территориального единства рекреантов, природно-культурного комплекса, инженерных рекреационных объектов, обслуживающего персонала и систем управления. В.И. Кружалин предлагает выделять т р у р о в н я территории

ально-рекреационных систем, соответствующих трем уровням административного деления страны: *муниципальному, региональному и федеральному*, что связано с организацией управления территориями, которая осуществляется в границах административных образований. На территориях муниципальных образований формируются элементарные туристско-рекреационные системы, представляющие собой компактно расположенные объекты экскурсионного показа, зон отдыха и рекреационных предприятий. В пределах муниципальных образований таких туристско-рекреационных систем может быть несколько. Размещение ТРС в пространстве определяется природными условиями, культурно-историческими ресурсами, уровнем социально-экономического развития территории.

Концепция ТРС не противоречит концепции туристских дестинаций. Они дополняют друг друга. В современной российской и мировой науке о туризме и рекреации сложилось комплексное социальное, географическое, экономическое и философское понимание дестинации. Но этот вопрос до сих пор остается дискуссионным и единого устраивающего всех определения так и не сформиро-

вано. В нормативно правовых актах Российской Федерации понятие «дестинация», в отличие от понятия «кластер», не определено и имеет несколько определений, которые сложились в различных научных школах. Но для всех исследователей очевидно, что потребление туристского продукта организуется на принимающей территории, она же туристская дестинация.

Таким образом, чтобы превратить потенциально привлекательную территорию, обладающую туристскими ресурсами (природными, историко-культурными, духовными и иными) в дестинацию, необходимо организовать условия пребывания туристов:

Чтобы превратить потенциально привлекательную территорию, обладающую туристскими ресурсами (природными, историко-культурными, духовными и иными) в дестинацию, необходимо организовать условия пребывания туристов: места размещения, питания, развлечений, удобной транспортной системы и условия доступного организованного посещения объектов туристского интереса.

места размещения, питания, развлечений (должен быть определенный уровень качества услуг), удобной транспортной системы и условия доступного организованного посещения объектов туристского интереса, представляющих специфику дестинации.

Туристский рынок, потенциальные туристы должны иметь возможность получать информацию о различных дестинациях из коммуникационных систем и глобальных информационных систем, таких как Amadeus, Galileo, Worldspan, Sabre. Исходя из вышеизложенного, предлагается следующее определение: туристская дестинация – это управляемая социально-экономическая территориальная система, обладающая туристским ресурсным потенциалом, специально организованная для туристов условиями пребывания и посещения объектов туристско-

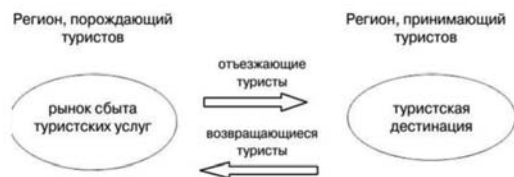


Рис. Концепция туристской дестинации

го интереса, целостность и энергетику которой определяют туристские потоки. В зависимости либо от поставленных целей, либо от специфики туристских ресурсов определяется характер дестинации, ее особенности, предусмотренные при создании турпродукта. В настоящее время очевиден возрастающий интерес к экологии как к геоэкологии, так и к антропоэкологии в связи с изменяющимися не в лучшую сторону условиями жизни человека, деградацией природной среды.

История природы неразрывно связана с историей людей, создавших вторую природу – искусственную среду обитания, которая вместе с природной и образует единую окружающую среду – геоэкологическое пространство человека – «хозяина в доме» [6]. По словам П. Шэкльфорда, представителя ВТО в Европе, термин «эко-

туризм» используется в индустрии туризма уже более 10 лет [7]. Однако в одних случаях *экотуризм – «путешествия к относительно неискаженным или незагрязненным областям с уникальными природными объектами для восхищения и наслаждения пейзажем, дикорастущими растениями и дикими животными, а также любыми культурными проявлениями в этих областях»*. В других случаях *экотуризм – «природный туризм, который включает изучение природной и культурной окружающей среды и служит для улучшения обстановки в этой среде»*. Очевидно, что такого рода подход к организации экологической дестинации больших городов не соответствует определению экотуризма и существует необходимость разработ-

История природы неразрывно связана с историей людей, создавших вторую природу – искусственную среду обитания, которая вместе с природной и образует единую окружающую среду – геоэкологическое пространство человека – «хозяина в доме».

ки специального концепта. Рассмотрим эту проблематику на изучении такого мегаполиса, как Санкт-Петербург.

Согласно закону Российской Федерации «О туризме», экологический туризм – путешествия, совершаемые с целью экологического воспитания и образования туристов. Это определение не противоречит определению Международной организации экотуризма (TIES): *экотуризм – «ответственное путешествие в природные зоны, области, сохраняющее окружающую среду и поддерживающее благосостояние местных жителей»* [8]. Консультативный совет Канады по окружающей среде (Canadian Environmental Advisory Council) предло-

жил свое определение экотуризма. Оно довольно конкретно суммирует современные взгляды и подходы к явлению, а также широко исполь-

зуется экотуристскими организациями. *«Экотуризм – вид туризма, связанный с познанием природы и вносящий вклад в сохранение экосистем при уважении интересов местного населения»*.

Обобщая все рассмотренные варианты, можно выделить *три основных компонента экотуризма*:

1) *«познание природы»*, т. е. путешествие предполагает наличие элементов изучения природы, получения туристами новых знаний, навыков [9];

2) *«сохранение экосистем»* подразумевает не только соответствующее поведение группы на маршруте, но и участие туристов, туроператоров в программах, мероприятиях по защите окружающей среды;

3) «уважение интересов местных жителей» – не только соблюдение местных законов и обычаев, но и вклад туризма в социально-экономическое развитие туристских дестинаций.

Как говорится, искусство быть путешественником – искусство быть хорошим гостем. Как видим, к этим трем компонентам необходимо добавить в качестве наиболее вероятного и достижимого в экотуризме *четвертый* – «экологическое просвещение, получение в конечном итоге неформальных экологических знаний». Именно это положение и допустим в основу концептуальной идеи проектирования турпродукта экологического содержания и, соответственно, организации элементов экотуристской Санкт-Петербургской дестинации. Относительно условий пребывания туристов в мегаполисе проблем не существует, так как здесь достаточно мест проживания, питания, времяпровождения и т. п. Необходимо лишь решить организационно-логистические вопросы [10]. А вот что касается организованного посещения объектов туристского интереса, то необходимо использовать все возможности большого города, чтобы показать не только природные объекты, но и инженерно-технические (очистные сооружения, дамбы), антропогенные культурные ландшафты (Ботанический сад, например), городские ансамбли, пригородные природно-архитектурные объекты (парки), музеи. Важную роль в экологическом просвещении играют особо охраняемые природные территории (ООПТ), расположенные в черте города.

Таким образом, наиболее распространенная туристская дестинация экологического типа исполняет мис-

сию экологического просвещения, реализуемую в природе, не более того, и предполагает знакомство с объектами, поддерживающими экологическое равновесие в городах. Существует и другой тип экологической дестинации, предполагающий погружение туристов в экологически чистую, не загрязненную издержками человеческого хозяйства среду, соответствующее качество поселения, условий пребывания, воды, ассортимент пищи, вид занятий. Подобные малые отели существуют в Альпах, известны целые экологические поселения, но это тематика уже другой статьи.

Ключевые слова: экологическая туристская дестинация, туристика, туризм, геоэкологическое пространство.

Key words: ecological tourist destination, tourism, tourism, geoeological space.

Литература

1. *Квартальнов В.А.* Туризм: учеб. – М.: Финансы и статистика, 2001.
2. *Зорин И.В.* Туристские дестинации. – М.: РМАТ, 2011.
3. *Зорин И.В., Зорин А.И.* Дестинация в контексте ЮНЕСКО. – М.: РМАТ, 2011.
4. *Leiper N.* Tourism Management. – Pearson Education, Australia, 2004.
5. *Преображенский В.С., Веденин Ю.А., Зорин И.В.* Территориальная рекреационная система как объект изучения географических наук // Изв. ИРЛИ СССР. – 1984. – № 2.
6. *Кружалин К.В., Кружалин В.И.* Принципы структуризации туристско-рекреационного пространства // Географические основы рекреации и туризма: теория, образование, практика: сб. науч. тр. / под ред. А.А. Ткаченко. – Тверь: Изд-во ТвГУ, 2008. – С. 3–14.
7. *Морозов М.А.* Туристские дестинации и закономерности их развития: моногр. – М.: МИГМТ, 2005.
8. *Быстров С.Л., Воронцова М.Г.* Туризм: макроэкономика и микроэкономика. – СПб.: Герда, 2007.

О.А. Лапшова, учитель географии ГКОУ СКОШИ № 2 Москвы
E-mail: vbikm1936@yandex.ru

Отдых в Краснодарском крае

Географы путешествуют

Летом 2021 г. по причинам, понятным всем, мы отправились на отдых не в обожаемую Грецию, а в наш Краснодарский край. Знали мы его очень неплохо по прошлой советской жизни. Да и в новые времена, а именно в 2010-2012 гг. нам случалось там бывать. Поэтому впечатлений от наших курортов не боялись. Но опыт этого года удивил и расстроил!

Прежде чем пускаться в объяснения, надо кое-что уточнить. Я считаю себя патриотом своей страны. Никогда не любила фразу: «В этой стране...».

Не завидую тем, кто отправляется в эмиграцию. Поэтому специально хаять или преувеличивать негатив, я не склонна. И тем не менее... Разочарование велико.

Но начать хочу с хорошего.

Что понравилось? Как всегда, на Кавказе, а жили мы в 30 км к западу от Сочи, прекрасная природа. Это еще не влажные субтропики. Классика жанра – Абхазия и далее на юго-восток. Но и здесь уже лес напоминает труднопроходимые дебри с лианами, папоротниками и мхом на стволах деревьев. Конечно же, лавры и цветущие олеандры! Ласковое, теплое море, красивый галечный пляж.

Предлагаемые туристические тропы изобиловали водопадами. Напри-

мер, на маршруте, продолжительностью всего час-полтора мы увидели целых 33 штуки! Это здорово и редко можно встретить такое количество водопадов на сравнительно небольшой территории. Брызги, холодная речная вода, глубокие эвразийские котлы, как ванны для купания и ныряния! А кто не самый смелый – будет просто любоваться красотами. Каждому по интересам.

Краснодарский край не только теплый и красивый, но еще очень щедрый и богатый. Пасеки с вкуснейшим ме-

дом, чайные плантации, где вам предложат продегустировать разные виды чаев и варений (кроме фруктов и ягод еще из различных трав и шишек). Как вам ва-

ренье изумрудного цвета? В общем, все это и вкусно, и интересно.

А еще возможна экстремальная езда на джипах по горным рекам, форсирование каменных россыпей и крутых стенок. Называется *джипинг*. Восторг полный, даже у не самых смелых людей. А у детей? Получалось, как в школьном сочинении советских лет: «Усталые, но довольные и мокрые (от фонтанов брызг), мы возвращались домой». Другими словами, развлечений хоть отбавляй, а значит, направлений в туристической отрасли может быть много.

Жили мы в 30 км к западу от Сочи, прекрасная природа. Это еще не влажные субтропики. Классика жанра – Абхазия и далее на юго-восток. Но и здесь уже лес напоминает труднопроходимые дебри с лианами, лаврами и цветущими олеандрами! Ласковое, теплое море, красивый галечный пляж.

Что еще из хорошего? Порадовала еда, ее доступность, качество и разнообразие. По сравнению даже с 2010 годом местный общепит преодолел дистанцию гигантского размера. Столовые (почему-то именно так чаще всего называются там «места еды») чистые, уютные и проветриваемые; персонал довольно внимательный, кормят вкусно и практически без очередей. Меню разнообразное, поэтому без проблем можно накормить даже маленьких детей. А если хочется поострее, пожирнее и т.п, тоже реально. И тоже качественно. Питались в разных местах, так что проверили. Это конечно, радовало. Проблему питания для отдыхающих Краснодарский край решил, потому что она первоочередная и прибыльная.

И проблемы жилья тоже нет: ночевать под кустом не придется, конечно, если только вы не решили изначально путешествовать с рюкзаком и ночевать в палатке. Жилье разного ценового уровня, соответственно, качества, расположения. Оно может быть забронировано заранее. Да и в сезон можно найти места. В частном секторе (а именно его услугами мы пользовались) номера комфортные, имеющие все необходимые удобства.

Собственно, хорошее закончилось.

Что же огорчило? Здесь список, к сожалению, будет побольше. И так, транспортная ситуация. Не стоит говорить лишний раз о районе Адлера и Сочи. Транспорт этой территории к 2014 г. пережил революционные преобразования. Туннели, путепроводы, развязки, мосты, придорожная ин-

фраструктура – все современное, удобное, высокого уровня. Но отъехали от Сочи и... «добрый советский» однополосный серпантин, на котором сразу начинаются пробки. Автомобили, автобусы неистово визжат тормозами, форсируя крутейшие повороты, а людей, особенно маленьких, тошнит, тошнит и тошнит... Естественно, ДТП, из-за которых движение полностью замирает. А вдоль пляжей, практически над ними, где по насыпи, а где на вырубленной в скале ступени, грохочет железная дорога (от нашей границы с Абхазией до Туапсе). Экзотика? Да. Из вагонов поездов пассажиры наблюдают за жизнью на пляже. А самим отдыхающим: кому-то нравится, а ко-

Отъехали от Сочи и... «добрый советский» однополосный серпантин, на котором сразу начинаются пробки. Автомобили, автобусы неистово визжат тормозами, форсируя крутейшие повороты, а людей, особенно маленьких, тошнит.

го-то страшно утомляет грохот длиннющих товарняков и вид неопрятных цистерн. А на путях неожиданно могут появиться люди, живот-

ные. Поэтому машинисты яростно сигналият, снижают скорость, останавливают состав. Это фон, на котором протекает отдых людей. За окном XXI век. Если этот регион называют альтернативой зарубежному отдыху, то надо что-то менять. Вернее, очень многое.

Жизнь в нашем небольшом поселке протекала явно по каким-то своим законам. Вроде бы мы в России. Но нам, избалованным сильно упорядоченной московской жизнью, было удивительно, что автомобилисты на пропускают на зебре пешеходов. Около магазинов машинами забиты шоссе, тротуары, газоны. Кроме автомобилей те же тротуары могут быть заняты выходящими на них углом частными владениями с огромными заборами. Движение транс-

порта хаотично, потому очень опасно и непредсказуемо. Местами люди и машины образуют сплошной поток, движутся друг за другом!?

Среди непонятных, если не сказать, абсурдных вещей, надо назвать отсутствие постоянно действующего «колхозного» рынка. Овощи и фрукты есть. Или у перекупщиков – привозные и ненастоящие, или в сетевых магазинах. Цены, как в Москве. А «живой» фрукт из собственного сада поставляли в ограниченных количествах бабушки, сидящие на ящиках по дороге к морю. Или 3 раза в неделю спонтанно привозила свою продукцию – свежую и вкусную – семья фермеров и реализовывала ее по символическим ценам. Но этот момент надо было «поймать». Кстати, в Греции мы тоже сталкивались с отсутствием свободной фермерской торговли. Из семи дней недели такой рынок «с колес» работал только в понедельник. Но там происки Евросоюза. А на Кубани чьи?

Очень сильно впечатление испортила грязь: мусор на улицах, сильно переполненные отходами контейнеры. Естественно, в каждом поселке кавказского побережья в море впадает дурно пахнущая река, в водах которой плавает много разнообразных отходов. Безусловно, серьезные вопросы к местной канализации. А она как функционирует? Любая нечистота тянет за собой последствия: более половины всех отдыхающих – и взрослые и дети – болеют. Весь букет неприятностей с желудочно-кишечным трактом. И в нашем поселке, и в Геленджике,

и во многих других местах побережья одна и та же история. Грешили на морскую воду, но потом эту версию отвергли, т. к. во время купания «хлебали» ее далеко не все. А хворали все, даже когда из-за шторма в море не входили. В итоге сошлись на низком качестве воды водопроводной. Естественно, ее никто не пьет, но в бытовых целях она используется постоянно. Болели по-разному, кто долго, кто коротко, но отдых это сильно омрачило.

Еще один сложный вопрос – это местный менталитет. Грамотно обслуживать туристов, «угождать» им население не готово. Они модернизировали свои жилища, превратив их в мини-отели, но все остальное и особенно вежливое,

Грамотно обслуживать туристов, «угождать» им население не готово. Они модернизировали свои жилища, превратив их в мини-отели, но все остальное и особенно вежливое, внимательное, предупредительное обслуживание не входит в сферу их интересов. На контрасте с границей наш сервис выглядит ужасно оскорбительно.

внимательное, предупредительное обслуживание не входит в сферу их интересов. На контрасте с границей наш сервис выглядит ужасно оскорбительно. Тебя за твои же деньги могут

«послать», обхамить, проигнорировать и т.д. Вынудят слушать попсу, мат, ругань, крики, а хозяева вашего жилья не всегда считают необходимым эти ситуации регулировать. Поэтому отдыхом, особенно вечернее и ночное времяпрепровождение назвать сложно.

Вывод получается простой: «За державу обидно!» Горько и досадно. Отдых не дешевый и не очень комфортный. Конечно, среди этой непривлекательности есть очень дорогие и комфортабельные отели с другим уровнем обслуживания, где номера убирают ежедневно и белье меняют без напоминаний. Но это очаги. Хочется думать, что это «точки роста», но опти-

мизма мало. Пока все сравнения – не в пользу наших курортов. И естественный вопрос: «Что должно случиться, чтобы ситуация поменялась?»

К сожалению, как и во многих других сферах нашей жизни, не только туристической, вопрос этот ответа не имеет.

Ключевые слова: Краснодарский край, прекрасная и щедрая природа, экскурсионный и экстремальный туризм, слабо развитый сервис, проблемы транспорта, чистой воды.

Key words: Krasnodar Territory, beautiful and generous nature, excursion and extreme tourism, poorly developed service, problems of transport, clean water.

Уважаемые подписчики!

Продолжается подписка на I-е полугодие 2022 года на журнал
«География и экология в школе XXI века»

Оформить подписку Вы можете:

1. По каталогу агентства «Почта России» в каждом почтовом отделении РФ.

Подписной индекс: **ПП399** – индекс для индивидуальных подписчиков.

Или на сайте Почты России по ссылке: <https://podpiska.pochta.ru/press/ПП399>

2. Подписка через **группу компаний «Урал-Пресс».**

– Найдите представительство в своем регионе: <http://ural-press.ru/contact>

– Отправьте заявку на подписку по факсу или электронной почте в ваше региональное подразделение «Урал-Пресс», указав название «География и экология в школе XXI века».

– Вам будет назначен персональный менеджер, который оформит документы и ответит на все вопросы.

Ссылка: <http://www.ural-press.ru> Телефон: +7 (499)-700-05-07. Почта: info@ural-press.ru

3. ООО «ИВИС» (www.ivis.ru). Подписка на журнал в электронном виде для юридических лиц (оплата по б/н расчету с пакетом документов). Для оформления подписки необходимо позвонить по тел. 8 (495) 777-65-57 или 8 (495) 777-65-58 или направить соответствующее письмо в произвольной форме на адрес электронной почты sales@ivis.ru



А.Ю. Королев, к.г.н., доцент Пермского государственного университета, Заслуженный мастер спорта по туризму
E-mail: korolev@psu.ru

По Аляске на лыжах через хребет Брукса (продолжение)

Вниз по Кейн Крику

Утром с большим трудом пробираемся через кусты, которые тянутся вверх по ущелью на много километров. Для этого нам часто приходится выходить на склоны ущелья и траверсировать их. Хорошо, что здесь снег уплотнен ветром и нет лавинной опасности. Между кустами снег очень глубокий. Иногда встречаются открытые участки, там идти проще. Местами на реке встречаются протоки, на которых снег выдут, но есть опасность провалиться, потому что тонкий лед задут снегом. Ветер днем очень сильный. Снова приходится идти в пуховках. В верхней части кусты заканчиваются, а снега становится почему-то больше, и он более рыхлый. Здесь на Аляске – все наоборот. Обычно чем выше поднимаешься в горы, тем снег становится плотнее и идти легче.

Снова приходится тропить по нашей системе – первый идет без саней, а последний с двумя санями. До вечера мы так и не успеваем дойти до перевала,

ла, приходится вставать у правого походу борта долины, где есть небольшое укрытие от ветра – снежный надув с одной стороны, и большой одинокий куст ольхи, с другой. Выше идти нет смысла, более хороших укрытий от ветра там уже не найти.

Сегодня самый холодный вечер, потому что ущелье узкое, и солнце ушло из него уже давно. Да и нечего мечтать, что утром солнце нас осветит рано. Скорее всего здесь оно появится только

Все-таки странно здесь все на Аляске. Ночью температура -40°C , а днем не можешь идти, потому что постоянно встречаются протоки с открытой водой. Внизу долины идешь по плотному снегу, и нет леса, а выше начинаются густые заросли.

ненадолго в середине дня. Ночью температура снова достигла минимума за поход -40°C . Поэтому спали беспокойно – много ворочались.

Все-таки странно здесь все на Аляске. Ночью температура -40°C , а днем не можешь идти, потому что постоянно встречаются протоки с открытой водой. Внизу долины идешь по плотному снегу, и нет леса, а выше начинаются густые заросли. Как только заросли заканчиваются, и все ущелье открыто ветру и солнцу и должен за зиму сформироваться плотный фирн, так нет же, здесь оказывается самый глубокий и рыхлый снег во всей долине. Мы еще не знали, что завтра, у самого перевала,

снова начнутся густые заросли кустов с рыхлым снегом, что совсем уже выходит за рамки приличия.

Утром очень холодно. Долго не можем согреться. Хорошо становится, только когда едим горячую кашу с перцем. Солнце все не выходит, потому что над нами высоко вверх уходит скала. Сегодня самое холодное утро за поход, и к тому времени, как мы выходим из лагеря, солнце еще не освятило долину реки. Чтобы согреться, перед сбором рюкзака я бегу на лыжах налегке вверх по долине, заодно прокладывая лыжню. После этого становится намного комфортнее, и можно спокойно собрать рюкзак. Хорошо, что нет ветра.

Наконец все собираемся и выходим в сторону перевала. Минут через 30 доходим до освещенного места, где резко теплее – становится всего -18°C . Здесь, на самой границе света и тени, мы останавливаемся, согреваемся и радостно снимаем лишнюю одежду в которой шли. Дальше продолжаем тяжелую тропежку на перевал. Двигаемся то одновременно со всем грузом, а то по нашей технологии, когда первый идет без сани, а последний с двумя.

Местами снег настолько глубокий, особенно около невысоких кустов, что проваливаешься в него выше колена. Подъем становится все круче, и река уходит в глубокий каньон, в котором вначале тоже глубокий снег, потом становится фирн. Уклон становится такой, что приходится надевать кошки. Темные скалы каньона поднимаются вверх на 20–30 м. Последний километр до перевала самый крутой и труд-

Местами снег настолько глубокий, особенно около невысоких кустов, что проваливаешься в него выше колена. Подъем становится все круче, и река уходит в глубокий каньон, в котором вначале тоже глубокий снег, потом становится фирн. Уклон становится такой, что приходится надевать кошки.

ный. Снова поднимаем наверх по очереди сани, рюкзак и лыжи. Иногда неожиданно проваливаемся в снег по пояс и пока с трудом выпурхиваемся оттуда, снег забивается даже внутрь ботинок и попадает в ботинки. Так челночим до выволаживания, которое выводит на плато. Это и есть седловина перевала. Спуск оказывается намного положе, чем подъем, так что с перевала можно даже съехать на лыжах. Это наш первый перевал за поход, куда мы сумели выбраться только на девятый день. Его мы решаем назвать «Каньонный», и он не ведет через главный водораздельный хребет Брукса, а переходит через крупный южный отрог, в непосредственной близости от главного хребта.

Далеких видов с перевала не открывается, только над каньонами, с обеих сторон перевала виднеются крутостенные и островерхие синие горы.

На седловине останавливаемся на обед. Ярко светит солнце и нет ветра. Первым делом развешиваем спальники, чтобы они хоть немного просохли, после сегодняшней холодной ночевки.

С перевала скатываемся на лыжах. Снега много, и он рыхлый, но ехать можно. Каньон становится все глубже, а его снежные стены все выше. Встречаются следы старых лавин. Сейчас тоже в некоторых местах на склонах очень много свежего снега, так что нужно внимательно смотреть во все стороны. Появляются первые очень редкие кусты ольхи. Под ними, с писком бегают белые пушистые комочки, которые можно разглядеть только по черным глазкам и клюву. Их здесь мно-

жество. Это снежные куропатки. Как только они находят себе пропитание в этой снежной пустыне? Иногда спуск становится очень крутым, а снег уплотняется, так что вихрем проезжаем такие участки, для снижения скорости высоко заезжая на склоны гор, там, где нет рыхлого снега.

Спускаемся на исток реки Кэйн Крик (*тростниковый ручей*). Здесь все больше становится следов старых лавин. Наши друзья в Фэрбэнксе, из Арктического университета с географического факультета, рассказали нам, что несколько недель назад на севере Аляски была сильная оттепель, и даже шел дождь. Следы лавин – видимо последствия той оттепели. Это была какая-то температурная аномалия. Как хорошо, что мы поехали в поход позднее.

Идем вниз по Кэйн Крику. Снег становится все плотнее, тропежки почти

нет. Неожиданно слева показывается крутостенный проход в горах, в самом верху которого виднеется довольно низкий перевал, ведущий вроде бы в нашу сторону. Я планировал подняться на главный хребет по другому ручью, до устья которого мы еще не дошли. В этот момент, проходя мимо этого крутого и узкого бокового ущелья, буквально дырки в горах, мне в голову приходит мысль, что можно попробовать подняться по этому притоку и перейти на северную сторону хребта Брукса, через перевал, который мы увидели в самом верху притока. Это бы сократило наш маршрут, и мы бы выиграли драгоценное время, которого у нас уже не хватало. Было такое ощущение, что этот перевал буквально позвал нас к себе. Я решил послушаться внутреннего голоса, и мы начали подъем по этому боковому ущелью. На карте, действительно, просматривался вроде бы проходимый перевал через главный хребет.

Это ущелье оказалось еще более крутостенное, а снега меньше, и он более плотный. Так что идти вверх на лыжах было довольно скользко. Быстро набираем высоту. Часто поднимаемся елочкой и лесенкой, и постоянно виляем серпантином.

Сегодня успеваем пройти примерно половину расстояния до перевала, и на ночлег встаем на правом боковом притоке этой речки, буквально в каменном мешке. Здесь с трех сторон отвесные скалы поднимаются вверх на много сотен метров, и есть защита от ветра, который довольно быстро гуляет по этому ущелью. Находим площадку почти без снега, и палатку растягиваем большими камнями. Сегодня у нас праздник, мы наконец прошли через первый



Лыжный маршрут по Аляске в 2018 г.

перевал, поэтому можно выпить по 4 десертные ложки спирта натошак. Это очень идет нам на пользу. Впервые за поход ноги у нас согрелись по-настоящему, так, что больше не мерзли до конца путешествия. Хотя в целом от спирта редко может быть польза, даже в таких холодных условиях. С ним надо очень осторожно обращаться. Так, чтобы тепло, которое выделяется из-за расширения сосудов не ушло просто в космос, а согрело одежду и спальник, в которых спать до утра.

В этот боковой каньон, где мы поставили палатку, солнце, наверное, никогда не попадает. Поэтому до самого выхода на перевал было очень холодно. Основное же ущелье уже давно освещено солнцем, и там гуляет ветер. Крутые скальные стены ущелья чередуются с ледяными, которые ярко сверкают на солнце и слепят глаза. На огромный снежный надув, образовавшийся на выходе из нашего ущелья, отношу лыжи, и вешаю на них свой спальник для просушки.

Начинаем подъем вверх по ущелью. В нескольких местах оно полностью перекрывается старыми лавинами, так что образуются ледовые пробки с почти отвесными склонами, на которые не просто забраться. Приходится сначала подниматься на склон ущелья, а уже потом с него переходить на пробку. К счастью, сейчас все застыло и лавинной опасности нет.

Проходим несколько километров, дует довольно сильный ветер и ярко светит солнце. Метет поземка. Здесь основное русло ущелья поворачивает налево и уходит высоко вверх, а напра-

во начинается крутой перевальный взлет, ведущий на север, явно на другую сторону водораздельного хребта.

Это перевал соединяет бассейны двух океанов: Тихого и Северного Ледовитого. К северу от хребта все реки текут в Северный Ледовитый океан, а к югу – все впадают вначале в главную здесь на Аляске реку Юкон, а потом уже в Тихий океан.

Начинаем штурм перевала. Ветер дует в спину так сильно, что помогает подниматься и не дает расслабиться. Снег очень плотный, а склон крутой. Надеваем кошки и идем с ледорубами. Вначале налегке прорубаю ступени, а потом начинаем затаскивать на седловину рюкзаки и сани. Сани прихо-

Это перевал соединяет бассейны двух океанов: Тихого и Северного Ледовитого. К северу от хребта все реки текут в Северный Ледовитый океан, а к югу – все впадают вначале в главную здесь на Аляске реку Юкон, а потом уже в Тихий океан.

дится затаскивать вдвоем. При этом нужно втыкать ледоруб в снег позади саней, чтобы они не скатывались обратно. Чем выше поднима-

емся, тем сильнее ветер. Метет снег. Наверху, оказывается небольшое плато, а ветер такой силы, что валит с ног. Проходим по этому плато с полкилометра, и начинаем спуск. Прямо с плато бежит ручей в кругостенном каньоне, плотно задутым снегом.

Вначале нужно спуститься на дно этого каньона, а потом уже идти по его круто спускающемуся руслу. С трудом сдерживая сани спускаемся на дно каньона. Благодаря глубоким и крепким ступеням, которые можно сделать в снегу, нам удается спуститься сразу со всем грузом. В каньоне ветер почти такой же сильный, только снега здесь метет еще больше. На ветру все путается, лыжные палки, которыми мы упираемся в снег, сани с привязанными к ним лыжами,

постоянно рвущиеся с привязи куда угодно. Такое барахтанье в снегу по дну каньона, с бешеным ветром, продолжается около одного километра, и мы выходим в более широкую долину другого ручья – притока реки Каннинг. Пройденному впервые перевалу, решаем дать романтическое название «Перевал двух океанов» (см. стр. 2–3 вкладки).

Если бы не сумели пройти через этот перевал, куда меня позвал внутренний голос, то можно было бы пройти дальше вниз по реке Кэйн Крик, еще по ту сторону хребта, и подниматься вверх по ее третьему притоку, совершать первопрохождение другого перевала, а потом идти вниз по долине, в которую мы сейчас спустились.

В этой более широкой и пологой долине, уже можно надеть лыжи и начать скоростной спуск. Быстро проносятся километры, только успеваем отворачивать от больших застрогов, да ловить сани, чтобы они не перегоняли нас.

Ветер и здесь дует очень сильно, но ярко светит солнце, освещая снежную пыль, кружащуюся в воздухе. При этом вся она сверкает, носясь по долине и врезаясь в склоны гор. Останавливаемся на обед найдя более защищенное место – за скальным выступом на берегу реки и большими густыми кустами. С этой стороны хребта снега намного меньше, а тропежка легче. Поэтому мы начинаем проходить большие расстояния. Складывается впечатление, что мы вообще оказались в другом горном районе. На дне долины часто встречаются протяженные, ярко голубые наледы, вниз по которым можно ехать довольно быстро, толкаясь ото льда палками.

Окружающие вершины поражают мощными отвесными скалами, светящиеся теплыми тонами несмотря на холод и ветер. В долине много участков открытой воды и прижимов к скалам, которые обходятся без особых трудов. Очень живописно сочетаются эти синие бурные ручьи, белый снег и коричнево-желтые скалы.

На ночлег встаем у левого берега, чтобы завтра утром нас быстрее осветило солнце. Здесь, в огромной круглой нише образованной поворотом скалы, меньше ветра и плотный снег, так что образуется ровная площадка под палатку.

Сегодня было самое теплое утро за весь поход. Солнце с самого утра ярко светило прямо на наш лагерь. Это бла-

В этой более широкой и пологой долине, уже можно надеть лыжи и начать скоростной спуск. Быстро проносятся километры, только успеваем отворачивать от больших застрогов, да ловить сани, чтобы они не перегоняли нас.

годаря широкой долине реки, и правильной экспозиции, выbranной нами вчера вечером. Пока мы готовили в палатке на

примусе, впервые начала таять изморозь и капать внутрь палатки, так что пришлось убирать наружу все свои вещи.

Двигаемся вниз по реке с хорошей скоростью. Снега очень мало, и он плотный. Здесь, в отличие от южной стороны хребта, появляются огромные наледы, залитые водой, глубиной до 20 см. Вода даже заливается в галоши и при движении приходится выбирать менее глубокие участки, а то и стараться идти вообще по склону ущелья, до которого надо еще добратсья. Примерно через десяток километров начинается участок с густыми, высокими зарослями ольхи, которые тянутся вниз на несколько километров. Пытаемся их обходить, но скоро это стано-

вится невозможным, так что приходится буриться прямо через них. Скорость резко падает. Ищем протоки реки между этими кустами, идем по ним. Но это удастся недолго, потому что быстро начинаются участки открытой воды, и приходится снова пробираться через кусты, в которых все время застревают лыжи и сани. Некоторые наледи такие огромные и глубокие, что по ним даже страшно идти, поэтому часто приходится обходить их по склону.

Уже после обеда доходим до широкой долины реки Каннинг. Солнце уже низко над горами, и вся ее огромная долина оказалась в тени. Сама река почти полностью покрыта застывшими наледями, и мы,

толкаясь палками, с большой скоростью катимся по ним вниз, так что иногда захватывает дух. Резко, по всей ширине долины, на наледях появляется много воды.

С брызгами, на большой скорости врезаюсь в воду, и стараюсь лавировать так, чтобы вода не сильно заливалась в галоши. Кричу ребятам, чтобы предупредить их. Сам резко сворачиваю к берегу, чтобы по склону обходить эти наледные озера. Ниже начинаются заросли кустов и рыхлый снег.

На следующий день вообще начались приключения. Мы шли по середине долины, и оказались между нескольких довольно больших проток с открытой водой, которые не выше, не ниже по течению, не собирались уходить под снег. Долго ищу место, где можно перейти реку. Наконец нахожу участок, глубиной не больше 10 см.

Пробую переходить прямо на лыжах, таща сани по камням. Оказалось, что это даже удобнее, чем идти пешком. Проваливаешься не так глубоко, во всяком случае меньше на толщину лыж, при этом ставя лыжи на камни идешь более устойчиво – меньше шансов соскользнуть. Главное, чтобы на волнах вода не заливалась в сани. Хотя в них все и упаковано, но лишняя влага ни к чему. Хорошо, что у нас пластиковые лыжи и к ним, после таких водных процедур не налипают снег.

Доходим до впадения долины реки Франклин Крик. Здесь почему-то скопились огромные массы рыхлого снега, по которым нам приходится пробираться, обходя глубокие протоки

открытой воды. Под конец, для того чтобы все-таки попасть в этот каньон, по которому нам нужно будет подниматься до самого верха, нам снова приходится переходить ре-

ку на лыжах. Обувь все-таки подмочили, но хорошо, что наши сани такие большие, почти как лодки, что даже с грузом не тонут, и при движении, в них только захлестываются волны, а вода не заливается.

Устье каньона Франклин Крика очень узкое. Ярко-коричневые скалы вздымаются вверх на сотню метров. Они отвесные, а в некоторых местах, даже нависающие. Когда мы входим в этот мрачный каньон в сумеречном освещении, то над нами долго и зловеще каркают черные вороны, как будто не хотят нас пускать в свои владения.

Каньон начинает круто подниматься вверх, приходится идти серпантин-

Устье каньона Франклин Крика очень узкое. Ярко-коричневые скалы вздымаются вверх на сотню метров. Они отвесные, а в некоторых местах, даже нависающие. Когда мы входим в этот мрачный каньон в сумеречном освещении, то над нами долго и зловеще каркают черные вороны, как будто не хотят нас пускать в свои владения.

ном и елочкой. Он то сужается буквально до 5 м, то расширяется до 40. Постоянно поворачивает, иногда образуя почти сходящиеся петли. В русле встречаются огромные камни, почти скалы. Интересно, что здесь творится летом, как тут беснуется река, буквально прогрызая путь сквозь скалы к реке Каннинг. В этом каньоне даже негде встать на ночевку, потому что или нет ровного места, или нависают скалы, с которых могут упасть камни в самый неподходящий момент. Чтобы переночевать, нам нужно дойти до конца каньона, и подняться вместе с рекой до уровня основной долины. Уже в густых сумерках, мы выбираемся из этой скальной трубы, и сразу встаем лагерем, как только над нами перестают нависать скалы и появляется ровная площадка. Снега нет совсем, приходится вставать прямо на льду, а для утепления дна палатки, долго носим снег со склона. Ночевать прямо на льду нельзя – не помогут никакие коврики – промерзнет все. А снег, как известно, лучший теплоизолятор.

Река Франклин крик тоже добивала нам неожиданных препятствий. Мы рассчитывали пройти ее полностью, до перевала, ведущего на реку Карнивор Крик (ручей Хищника), за один день, но здесь оказалось такое количество рыхлого снега, что мы пурхались в нем два с половиной дня. Часто мне приходилось идти первому без саней, иначе было невозможно прокладывать лыжню, а потом возвращаться за ними, потому что Сане было не под силу тащить в гору сразу двое. Иногда вылезали

ли из каньона реки на террасы и шли по ним, пока там было меньше снега. Потом снова спускались по отвесным стенам-надувам каньона, при этом часто падая в сугробы, что добавляло веселья в наши тяжелые будни. Под конец второго дня снова заходим в узкий каньон с отвесными стенами. Сюда же направляется и уже уплотнившийся след крупной росوماхи, идя по которому меньше проваливаешься в сугробы. Каньон круто поднимается в гору, иногда расширяется, и снег там становится плотным, а когда снова сужается, то приходится тропить.

Солнце снижается к горам, тени становятся все больше, и вот уже занимают большую часть склонов. Остав-

Находим огромный снежный надув на берегу небольшого озера. Он с одной стороны может защищать нас от ветра. Еще с двух сторон сильный ветер маловероятен из-за близкорасположенных крутых склонов ущелья. Четвертую сторону мы очень хорошо оттянули лыжами и ледорубами, так что можно спать спокойно.

шиеся на солнце снежные вершины окрасились в теплые желто-оранжевые цвета. Каньон петляет очень сильно, постоянно набирая высоту. Вот, наконец, мы выходим из него на

плато окруженное вершинами. След росوماхи продолжает идти в сторону нашего перевала, который уже виден далеко впереди. Солнце заходит за горы, ветер усиливается и нам нужно искать место для лагеря. На перевал подняться сегодня мы уже явно не успеем, да в этом и нет смысла. Лучше переночевать ниже, где меньше ветра.

Находим огромный снежный надув на берегу небольшого озера. Он с одной стороны может защищать нас от ветра. Еще с двух сторон, сильный ветер маловероятен из-за близкорасположенных крутых склонов ущелья. Опасность остается только с четвертой стороны, откуда мы сейчас при-

шли. Эту сторону мы очень хорошо оттянули лыжами и ледорубами, так что можно спать спокойно.

Ночью ветер не усилился, а продолжал равномерно потихоньку работать всю ночь. При выходе солнца из-за гор, он тоже проснулся, но солнечное тепло с лихвой компенсировало его охлаждающую активность. Идем в сторону перевала. Скоро плато заканчивается, и мы снова оказываемся на русле ручья, подъем по которому довольно крутой. С обеих сторон нависают огромные снежные карнизы. Проваливаясь в сугробы выбираемся через эти карнизы на плато, чтобы срезать петли каньона. У самого перевала, чуть ниже седловины имеется большое расширение. На нем образовалось большое и абсолютно круглое озеро с отвесными снежными стенами берегов. Обходим озеро и поднимаемся на каменистую седловину перевала. Снег отсюда дует ветром, торчат камни. Бросаем вещи, и я налегке бегу к обрыву осмотреть противоположный склон перевала. Он оказывается совсем не таким, каким я его себе представлял, изучая космосъемку и карты. Не даром, последние три дня мы постоянно набирали высоту. Спуск в долину Карнивор Крика очень крутой и протяженный. Таких высоких перевалов в этом походе у нас еще не было. Со стороны Франклин Крика, подъем очень пологий, потому что здесь прямо с перевала начинается эта река. А с другой стороны, спуск идет далеко от истока Карнивор Крика, когда эта река уже успела сильно сбросить высоту.

Горы на противоположной стороне поражают воображение. Они больше

Горы на противоположной стороне поражают воображение. Они больше похожи на вершины Тянь-Шаня, чем Саян, как это было до сих пор. Настолько там протяженные и крутые склоны. Поначалу мне кажется, что с перевала невозможно спуститься без веревки.

похоже на вершины Тянь-Шаня, чем Саян, как это было до сих пор. Настолько там протяженные и крутые склоны. Поначалу мне кажется, что с перевала невозможно спуститься без веревки. Так оно и есть, если спускаться сразу со всем грузом. Я хожу по седловине вправо и влево, и нахожу более пологий спуск с правой стороны седловины. При этом нужно быть очень осторожным. Склон крутой и очень длинный, с выходами камней. Поэтому ни в коем случае нельзя позволить себе упасть и покатиться вниз по этим камням. Налегке я натаптываю ступени через самый крутой участок, а это около трети протяженности склона. Потом снова поднимаюсь наверх, все обсуждаю с ребятами, и мы перераспределяем наш груз так, чтобы спустить его равномерно по весу за два раза.

Сани оставляем на верху, надеваем кошки, вооружаемся ледорубами и начинаем спуск. Каждый шаг делаем внимательно и осторожно. Хорошо, что фирн на склоне не очень плотный, и продавливаются довольно надежные ступени. Так мы добираемся до самого низа, где у скального выхода оставляем вещи и обедаем. Без перекуса, у нас бы не было сил снова подняться на этот перевал за второй частью груза. На обеде ласково пригревает солнце, даже, как нам показалось, теплеют скалы. Снова поднимаемся на перевал. Тут намного холоднее и ветер стал еще напористей. Сейчас будет спускаться сложнее. Вес рюкзака примерно такой же, но к нему будут привязаны наши огромные сани, которые болтаясь на веревке, могут прилетать нам под ноги. Привязать их к рюкзаку,

заку еще опаснее. Тогда у нас будет большая парусность, и порыв ветра сможет просто оторвать нас от склона. Только лыжи и палки все равно приходится вставлять сбоку рюкзака и плотно затягивать боковые ремни.

Также осторожно спускаемся по уже пробитым ступеням. Солнце прячется за тучи, и весь мир становится уже не таким красивым, а более суровым и мрачным. У подножия перевала снова все перегружаем, встаем на лыжи и лихо скатываемся вниз по склону на самое дно долины.

К озеру Петерс и хребту Садлерохит

Наш дальнейший путь лежит вниз по Карнивор Крику до озера Петерс, на берегу которого должна быть научная станция, которую я обнаружил на карте в будке в Арктик Вилладж. Весь поход мы думали про нее, и надеялись, что она на самом деле существует, и мы сможем на ней обогреться, обсушиться и немного расслабиться. До станции оставалось еще около 15 км.

Быстро катимся вниз по реке. Снега здесь немного, и он довольно плотный. Не то, что, в боковой долине Франклин Крика. Здесь видимо преобладающее направление ветра с севера на юг, поэтому весь снег в меридиональных долинах сдувает, и он уплотняется. А в долинах, расположенных в широтном направлении, он наоборот накапливается. Его туда надувает ветром со склонов, можно сказать такие долины являются снегосборниками в этой огромной системе гор под названием Аляска.

Через несколько километров впереди показалось светлое небо за горами. Было такое ощущение, что дальше

хребтов, вдоль которых мы спускаемся к озеру, ничего нет. Будто там край света. Это очень похоже на правду. Ведь хребет Брукса, это самый северный из больших хребтов на Аляске.

Дальше уже лежит только тундра и Северный Ледовитый океан. Так мы и шли к ним, как казалось в никуда. Впереди горы заметно расхотелись в стороны, и было понятно, что перед нами расположилась гигантская чаша озера Петерс. Еще через некоторое время, за этой светящейся пустотой на севере мы снова увидели крутые высокие горы. Казалось, что они висели в воздухе и ярко светились в лучах заходящего солнца. Это Садлерохит – самый северный хребет на Аляске. Его отделяет от хребта Брукса широкая долина одноименной реки.

Вот наконец мы увидели далеко впереди само озеро, а на берегу несколько строений. Какое счастье, значит эта станция все-таки существует не только на карте.

Сил у нас уже не осталось, сумерки сгущаются, но вид этих домиков, заставил нас забыть о возможности вставить лагерь, не дойдя до озера. Забыв про усталость мы без остановки идем вперед. Хорошо, что уже середина апреля, и начался длинный северный день. Немного не доходя до озера, открылся вид на грандиозную вершину Маунт Чамберлен, через боковое ущелье одноименного ручья. Ее огромная ледяная пирамида, одна из всех гор еще была освещена уже спрятавшимся солнцем, и буквально пылала ярко розовым цветом. С виду она смотрится очень грозно, а ведь у нас было запланировано восхождение на нее.

Уже в двенадцатом часу добираемся до домиков. Они расположились на бе-

регу озера на небольшом холме. Рядом лежат перевернутые лодки, стоят бочки с топливом, какие-то инструменты и ни одной живой души. Домиков всего три. Два закрыты капитально, а в один мы смогли проникнуть. Самое главное, что в нем есть бензиновая печь, которую мы скорее всего сумеем растопить. Хорошо, что есть несколько бочек с топливом. Домик состоит из входного тамбура, кухни с газовой плитой и большим столом, и спальни в которой стоит две кровати с матрасами и подушками. Во всех комнатах на стенах висят карты, рисунки, фотографии природы и животных. Везде чисто, много кухонной утвари, всяких специй и немного сухих продуктов. Очень приятная, научная атмосфера.

Ребята первым делом пытаются раскопчегарить печь. Бензина в ней осталось немного, наверное, еще с прошлого лета, когда здесь последний раз были люди. Хорошо, что мои друзья оба разбираются в технике, в отличие от меня. Пока они пыhtят внутри этой печи, разбираясь в ее конструкции и подкачивая бензин в горелку, я на своем примусе готовлю ужин утеплившись в пуховку. Печка разгорелась, от нее пошло тепло, а вместе с ним, будто распространялась какая-то благодать по всему домику, проникая в наши сердца. Наконец-то мы совершенно расслабились, и в таком благодатном расположении духа отправились спать. Снова пришлось бросить жребий, кто спит на кровати, а кто на полу. В этот раз повезло мне и Гоше.

Ночью бензин в печке закончился, но дом успел нагреться, так что мы все

равно до утра блаженствовали в тепле. Сегодня мы впервые спали столько, сколько хотели. А это получилось до двух часов дня. Организм требовал отдыха. Ведь мы до этого райского места добирались пятнадцать дней, непрерывной тяжелой работы на пределах возможностей.

Не спалось только Саше. Он проявил свой изобретательный и неутомный характер – начал добывать бензин для печки из огромной бочки, стоявшей на улице.

Быстро покидать это гостеприимное место нам не хотелось. Для похода шестой категории сложности, нам нужно набрать еще технических препятствий. А сделать это здесь наиболее

удобно и логично.

Сейчас я уже понимаю, что мы потеряли много времени в этих снежных ущельях хребта Брукса, и нам уже не успеть пройти на восток,

до вершин Маунт Майкалсон и Маунт Исто – высшей точки хребта Брукса, как планировалось изначально. Поэтому принимаем решение подняться на несколько вершин в этом районе, недалеко от нитки нашего маршрута при выходе в поселок эскимосов Кактовик, на острове Бартер.

Вчера мы впервые увидели гору Маунт Чамберлен, 2800 м, которая долгое время считалась высшей точкой хребта Брукса, и на которую мы планировали совершить восхождение. Сразу стало понятно, что ее главная вершина выше категории трудности, которая нам под силу в данных обстоятельствах. Мы на нее решаем не подниматься, а идти на северную вершину этой

Быстро покидать это гостеприимное место нам не хотелось. Для похода шестой категории сложности, нам нужно набрать еще технических препятствий. А сделать это здесь наиболее удобно и логично. Принимаем решение подняться на несколько вершин в этом районе, недалеко от нитки нашего маршрута.

же горы, которая более простая. Главная вершина в зимних условиях представляет собой крутой – до 50° , склон протяженностью не менее 500 м. Причем склон этот из голого, очень твердого льда, и на наш взгляд, не проще чем 4А к.т. по альпинистской классификации.

На карте я присмотрел еще одну вершину, которая должна быть нам по силам. Она представляет собой длинный, красивый гребень, с хорошим обзором. Завтра я постараюсь его посмотреть с северной вершины Маунт Чамберлена, а совершить восхождение на нее можно будет послезавтра.

В два часа дня я потихоньку встаю, потягиваюсь, и выползаю на улицу, посмотреть на окружающие красоты. Солнце стоит в зените. Все вокруг сверкает. Озеро Петерса вытянулось на север на семь километров, а шириной оно более двух километров. Прямо от воды поднимаются вверх крутые скалистые склоны вершин, с огромным перепадом высот, более 2200 м, что соответствует масштабам вершин в Средней Азии, на Памире и Тянь-Шане. Немного сзади и слева, из-за хребта, выглядывает красавец Маунт Чамберлен.

По берегам озера нет никакой растительности кроме невысоких кустов. Настолько суровый здесь, за северным полярным кругом климат. Полюбовавшись этими дикими красотами, возвращаюсь в станцию готовить завтрак. После завтрака нас с Гошей снова так разморило, что мы укладываемся спать. Расслабившись второй раз за день принимаемся более подробно из-

учать содержимое станции. Смотрим книги, огромные фотоальбомы дикой природы, журнал посещения и карты, висящие на стенах. Все что интересно, я фотографирую, чтобы более внимательно изучить дома. Информация может пригодится для новых экспедиций и для научных статей.

На солнце, которого сегодня много, мы раскладываем наши вещи для просушки, ремонтируем снаряжение.

Готовлю ужин, используя местные специи, которых тут огромное количество. После ужина готовим снаряжения для завтрашнего восхождения. Ведь завтра нам предстоит трудный день. Если мы дойдем до вершины, то у нас за день будет перепад высот четы-

По берегам озера нет никакой растительности, кроме невысоких кустов. Настолько суровый здесь, за северным полярным кругом климат. На солнце, которого сегодня много, мы раскладываем наши вещи для просушки, ремонтируем снаряжение.

ре с половиной километра, так что вставать нам нужно еще в темноте, чтобы выйти с первыми лучами солнца. Как хорошо, что у нас есть

время, и мы можем себе позволить сделать целый день отдыха. День был ясный, и как только солнце скрылось за горами, окрасив окружающие горы в красные цвета, температура сразу опустилась до -30°C . От этого нам стало еще приятнее, что ночуем в теплом доме, и что завтра ночевать тоже будем здесь. То, что нам скоро придется уходить из научной станции после совершения восхождений нас пока что не беспокоит, как будто это будет в следующей жизни.

Сегодня встаем затемно, в 4 утра, чтобы выйти в сумерках. Нам предстоит длинный, технически трудный маршрут с большим набором высоты. Очень холодно -30°C , поэтому системы и все железо надеваем прямо в доме,

чтобы потом не морозить руки. Вначале на лыжах проходим по озеру Петерс, в обратную сторону, около 1,5 км, до устья ручья Чамберлен. Солнце еще не скоро выйдет из-за гор. Идем по фирну на застывшем озере. Оглядываемся назад. Вдалеке, из облаков встает хребет Садлерохит, а над ним, в ярко синем небе висят, как летающие тарелки, три одинаковых круглых облака. Они постепенно вытягиваются ветром в сторону запада и превращаются в огромных белых головастиков. Домики станции на берегу озера смотрятся очень уютно, и придают нам уверенность в том, что нас будет ждать этот оплот тепла в студеном горном царстве.

В устье Чамберлена оставляем лыжи и начинаем подъем вверх, с помощью ледорубов и лыжных палок. Путь идет по скалистому каньону. Подъем крутой, часто встречаются почти отвесные ступени, залитые льдом высотой по несколько метров. Довольно быстро приходится надевать кошки, потому что даже если эти ступени обходить по склону, то там уклон тоже очень большой – и без кошек можно сорваться. Участки глубокого снега, куда проваливаешься по пояс, чередуются с плотным фирном. В каньоне царит полумрак, солнце туда так и не может пробиться, из-за огромных отвесных стен хребта. На террасах, над ручьем иногда встречаются кусты и участки без снега, который видимо сдуло, потому что о таянии в этих местах еще не может быть и речи.

С трудом, за несколько часов проходим весь каньон и выбираемся на

язык ледника Чамберлена. Прямо над ледником, в пролетающих облаках возвышается ледяной неприступный красавец Чамберлен. Его крутая куполообразная вершина прямо-таки светится и искрится в солнечных лучах.

Дальше начинается подъем на крутой снежный гребень, в котором расположена вершина Маунт Чамберлен Северная. Как только выбираемся на ледник, то узкое ущелье резко расширяется, и мы выходим из тени. На солнце даже становится жарко, и мы снимаем лишнюю одежду.

Нам нужно подняться на сам гребень и дальше пройти по нему до вершины. Подъем представляет собой крутой фирновый склон, но ступеньки

Дальше начинается подъем на крутой снежный гребень, в котором расположена вершина Маунт Чамберлен Северная. Как только выбираемся на ледник, то узкое ущелье резко расширяется, и мы выходим из тени. На солнце даже становится жарко, и мы снимаем лишнюю одежду.

в нем все-таки пробируются. Часто встречаются скалы, что очень хорошо. Они препятствуют сходу лавин. Несмотря на то, что снег довольно плотный, но встреча-

ются более рыхлые участки, а самое неприятное то, что под слоем снега имеются живые осыпи. В таких местах снег сыпучий и очень сильно перемерзший. Иногда встречаются так называемые фирновые доски – тонкий слой плотного снега, под которым толстый слой рыхлого. Такая доска, при ее разрушении, может съехать вниз и вызвать лавину.

На рыхлых участках стараемся подниматься от скалы к скале и при этом вообще все время находится под очередным скальным выходом. С утра дул слабый ветер и была отличная видимость. Но как только мы выползли из каньона на солнце, то ветер резко усилился и сквозь нас и окружающие горы

начали пролетать плотные облака. Видимость вообще часто переставала превышать 50–100 м, но хорошо, что ненадолго. Облака пролетали, и мы снова могли любоваться горами и темно-синим небом. Только сама вершина Чамберлена уже не сбрасывала с себя эту фату из облаков.

На гребень поднимаемся в связке, часто поочередно, страхуя один другого. Когда мы выбрались на его верхнюю часть, небо и горы полностью затянуло облаками, но ветер нередко сдувал их на несколько мгновений, так что проблем с ориентированием не возникало. В таких условиях мы выходим на гребень и уже в густом тумане идем по нему вверх в связке до вершины, более полутора километров. Гребень довольно широкий, карнизы небольшие. Вершина представляет собой более крутое возвышение в гребне.

К сожалению, красоты нашей маленькой планеты в районе хребта Брукса, увидеть нам не удалось. Утром, ничего не говорило от том, что погода может испортиться, настолько было холодно и ясно.

Возвращаемся с вершины по своим следам, что намного удобнее и безопаснее, ведь мы уже знаем, где снег менее сыпучий и меньше шансов ему съехать, вместе с осыпью. Конечно, это удивительно, что камни под снегом не сморозились и не лежат монолитом, как это бывает всегда, а съезжают при движении по ним, как летом. На спуске с гребня вешаем веревку, а последний спускается с нижней страховкой. Снова входим в каньон. Спускаться проваливаясь по пояс тоже намного легче,

чем подниматься. Глубокий снег в каньоне стараемся обходить по террасам, где он часто полностью сдут ветром, так что мы идем в кошках по траве и камням. Непривычное ощущение.

К вечеру облака поднялись, но Маунт Чамберлен, так и не захотел больше открывать свое лицо. Зато горы на противоположной стороне долины озера Петерс сверкают во всей красе. Как только небо прояснилось и солнце зашло за горы, температура сразу стала опускаться. Ночью появилось огромное количество звезд. Млечный путь сверкал и переливался. Стараемся лечь спать пораньше, завтра у нас тоже трудный день. Нам надо будет пройти до другого конца озера, и оттуда на-

чать восхождение.

Утром еще холоднее, чем вчера, и пока идем на лыжах до северного конца озера Петерс, все покрываемся инеем. Я даже

впервые за поход надел свои самые теплые рукавицы.

Маршрут восхождения тоже начинается по каньону ручья. В его устье оставляем лыжи. Поднимаемся по крутому склону и входим в каньон, с его правого борта. Ручей этот положе, чем Чамберлен Крик, а каньон шире. Левый склон уже освещен солнцем. Он весь состоит из отвесных темных монолитных скал. Правый склон еще в тени. Он более пологий и снежный. Видно, что здесь нередко бушует ветер, потому что часто идем вообще по камням, а иногда по плотному фирну. Подъем становится все круче, а фирн плотнее. Надеваем кошки. Каньон сужается, и скоро упирается в осыпной склон. Поднимаемся по нему на пере-

К вечеру облака поднялись, но Маунт Чамберлен, так и не захотел больше открывать свое лицо. Зато горы на противоположной стороне долины озера Петерс сверкают во всей красе. Как только небо прояснилось и солнце зашло за горы, температура сразу стала опускаться.

вал с широкой седловиной. Отсюда открывается панорамный вид далеко на восток.

На перевале связываемся веревкой, и с помощью ледорубов начинаем подъем по склону для выхода на гребень вершины. В верхней части уклон становится очень большим. Плотный фирн, с участками разрыхления, как вчера. Только живых осыпей под снегом мы не нащупываем. Встречаются скальные выходы. Самым неприятным оказывается выход на гребень, когда с рыхлого снега, где невозможно сделать надежную страховку, нужно перебираться на скалы, и это на самом крутом участке. Преодолеваем это страхуя друг друга по очереди. Вначале я прокладываю следы с нижней страховкой, а потом принимаю ребят, уже из-за перегиба, где есть более пологая площадка.

Очень люблю гребневые маршруты. С них всегда открываются захватывающие дух виды во все стороны. При движении по ним главное следить за карнизами, чтобы не упасть вместе с ними с обрыва. Ребята при этом должны внимательно следить в таких узких местах, и находится с противоположной стороны гребня, чтобы в случае срыва своим весом удерживать веревку.

Наш гребень идет вдоль озера Петерс где-то в небесах, на юг, откуда мы пришли сегодня утром. Озеро виднеется далеко внизу, ниже нас больше чем на километр.

Гребень очень длинный. Идем по нему в связке, с одновременной и попеременной страховкой. Виды отсюда изумительные во все стороны. Погода хорошая. Только легкая дымка сглаживает контраст цветов, а высокие красивые перистые облака, завершают эту

живописную картинку. Горы больше всего напоминают Центральный Тянь-Шань – массив Ак-Шийрак, когда мы там ходили зимой на лыжах в 1998 г. Недалеко виднеется наш вчерашний маршрут на вершину. Со всех сторон огромные крутые снежные и ледяные склоны и стены.

Выходим на вершину, которую решаем назвать Гребень Келли. Так этот гребень подписан на моей американской карте. Высота у нас оказывается 2100 м. На вершине фотографируемся и начинаем спуск по своим следам, тоже в связке. Чтобы спуститься с гребня на склон, ведущий на перевал в верховьях ручья, вешаем перила. Я спускаюсь последним по двойной веревке.

После этого спуска мы с удивлением замечаем на соседнем озере какой-то квадратный предмет. Он стоит на совершенно ровной поверхности и резко выделяется. Вряд ли он является творением природы. Скорее всего это какое-то строение человека. Внимательно, с максимальным приближением, изучаем его в камеру Саши. Решаем дойти до него на следующий день и попытаться там переночевать. Главное, чтобы в нем была печь, а топливо мы можем взять с собой, благо Саша его натаскал из бочки в достаточном количестве.

Когда мы уже почти спустились до наших лыж, встречаем крупную россомаху, которая долго и внимательно разглядывает нас, при этом совсем не опасаясь. Однако подойти к ней близко, чтобы сделать хорошее фото, она не позволяет, а спокойно уходит в сторону следующего озера – Шрадера.

(Продолжение в следующем номере)

М.В. Беляева, к.п.н., доцент кафедры географии, регионоведения и туризма ИЕСЭН ФГБОУ ВО «Новосибирский государственный педагогический университет», учитель географии МБОУ НГПЛ им. А.С. Пушкина, член актива РОО «Ассоциация учителей географии и преподавателей Новосибирской области». **Иван Шаранов**, ученик 10 «Р» класса МБОУ СОШ № 97 Октябрьского района г. Новосибирска. E-mail: mariadespar@gmail.com

Опыт реализации проекта «Географические образы на денежных знаках России и стран мира», направленного на формирование гражданской идентичности

Проектная деятельность сегодня является обязательным элементом образовательного процесса. С введением предмета «Индивидуальный проект» в общеобразовательной школе интерес у практикующих учителей к данной методической проблеме многократно возрос. Безусловно, в процессе выполнения проекта ученики прирастают многими знаниями, умениями и компетенциями, ключевыми из которых являются: поиск и анализ информации, ее интерпретация, способность формулировать выводы, создавать авторский продукт. Однако отметим, что наибольшие затруднения у обучающихся вызывает отсутствие методологических знаний о том, как подойти к выполнению проекта, как его оформить и грамотно представить. Безусловно, проектная деятельность во многом перекликается с исследовательской, и часто исследования становится частью проекта, как правило составляя его теоретическую часть. Так было и у нас. Мы наде-

емся, что наш опыт подготовки интегрированного проекта по географии, истории и экономике, направленного на формирования гражданской идентичности, будет полезен учителям, работающим в школе, а также педагогам дополнительного образования. Итак, опишем ключевые вехи подготовки проекта и его результаты.

Изображения на банкнотах – дело государственной важности, отражение политики государства, презентация страны, своего рода «послание» своим гражданам и иностранцам.

Актуальность темы. Путешествуя с родителями по разным странам, Иван обратил внимание на то, что каждое государство старается создать деньги, которые отображают своеобразие страны – особенности её природы, культуры и хозяйства. Сначала, он просто собирал денежную коллекцию. Но потом Ивану стало интересно: могут ли деньги быть своеобразным источником при изучении географии? Чтобы убедиться в этом, я

предлагаю совершить своеобразное путешествие вокруг света с помощью денежных знаков. А поможет нам в этом **Геобонистика** – вспомогательная географическая дисциплина, изучающая денежные знаки, отражающие географические особенности стран.

Актуальность работы состоит в том, что люди постоянно пользуются денежными знаками, но мало обращают внимания на то, что на них изображено. В нашей работе мы хотим показать наглядность денежных знаков с точки зрения географических объектов, изображенных на них. Особый интерес представляет логика выбора городов России для изображения на денежных знаках разного достоинства и представленные на них географические объекты.

Тип проекта по виду деятельности: исследовательский, творческий. **Используемые технологии** – программы Microsoft Word, Microsoft Power Point.

Форма продукта проекта: публикация тезисов «Географические образы на денежных знаках России и стран мира» в сборнике материалов X Научно-практической конференции учащихся средних общеобразовательных школ и студентов средних профессиональных учебных заведений Новосибирской области «ШАГ В НАУКУ», коллекция купюр и монет России и стран мира, мультимедийная презентация.

Содержание. Автор изучил историю возникновения денежных знаков, описал и классифицировал виды изображений на денежных знаках стран мира; систематизировал информацию о географических объектах на купюрах и монетах России и стран мира;

собрал интересные факты о денежных знаках стран мира, пословицы и поговорки народов мира, связанные с деньгами.

Исследование. В ходе исследования было сформулировано понятие «географический образ денежного знака», определены функции географических образов, размещенных на денежных знаках стран мира, дана классификация географических образов, используемых на денежных знаках; автор проанализировал развитие денежных знаков в будущем.

Область применения результата проекта. Практические результаты работы (коллекция, презентация) могут быть использованы в процессе преподавания географии в МБОУ СОШ №97 при изучении общих и региональных разделов географических курсов «Материки и океаны», «География России», «Экономическая и социальная география России» (7, 9, 10 класс). Автор и исполнитель проекта сможет выступить с сообщениями и презентацией полученных данных. Теоретические результаты работы над проектом могут быть использованы учителем географии для разработки содержания творческих практических работ по географии.

Результативность. За время работы над проектом автором подготовлены: реферативное исследование (59 стр.), презентация, собрана **коллекция купюр и монет России и стран мира.**

Доля личного участия автора работы: отбор источников информации, исследование денежных знаков, систематизация информации о географических образах, написание работы, формулировка выводов, разра-

ботка вопросов анкеты, анкетирование, обработка результатов, подготовка доклада и презентации.

Роль научного консультанта:

помощь в составлении плана исследования, консультация по отбору источников информации, редактирование написанной работы, помощь в подготовке доклада.

Цель исследования в том, чтобы на основе привлечения комплекса бонистических источников, изучить изображения на денежных знаках мира и проверить поможет ли изучение изображённых на денежных купюрах географических образов расширению наших знаний по географии разных стран.

Задачи исследования:

1. Рассмотреть историю возникновения денежных знаков, сформулировать понятие «географический образ на денежном знаке».

2. Систематизировать информацию о видах изображений на денежных знаках России и стран мира, разработать классификацию географических объектов, представленных на денежных знаках.

3. Определить функции изображений на денежных знаках, описать географические объекты, изображаемые на купюрах и монетах России и стран мира.

4. Изучить интересные факты о денежных знаках России и стран мира.

5. Собрать пословицы и поговорки народов России и мира, связанные с деньгами.

6. Провести анкетирование «Географические образы на денежных знаках», сделать выводы.

В нашей работе мы оперировали следующими методами исследования:

- **теоретические:** анализ, синтез, обобщение, систематизация, определение связи между явлениями, исторический подход;

- **эмпирические:** анкетирование, создание и изучение частной коллекции денежных купюр и монет стран мира, изучение материалов выставки «250 лет российским бумажным деньгам»;

- **статистические:** табличное и графическое иллюстрирование полученных данных.

Проблема проекта. К сожалению, приходится констатировать, что часто мы не умеем «читать» изображения, представленные на денежных знаках. А между тем это может служить интересным источником географической, исторической, экономической информации. Умение «читать» купюры и монеты развивает внимание, географическое, творческое и художественное мышление, формирует познавательный интерес к изучению стран мира.

С целью обоснования проблемы нами было проведено анкетирование 95 человек. Для опроса использовались социальные сети ВК и Инстаграм, и бумажные анкеты. На вопрос «С какой целью делают изображения на деньгах?» только 19% опрошенных указали на то, что это является защитой от подделки.

В ходе опроса респондентами были предложены географические объекты для изображения на денежных знаках России: карта России, географические образы природы и животного мира, достижения в Космосе, богатство страны полезными ископаемыми.

Объект исследования: денежные знаки стран мира.

Предмет исследования: географические образы на денежных знаках России и стран мира.

Гипотеза исследования: изображённые на денежных знаках образы являются источником важной географической информации при изучении стран.

Прежде всего попытаемся разобраться что такое деньги. Согласно экономическому словарю, **деньги** – это всеобщий эквивалент, особый товар, форма выражения стоимости всех других товаров. Деньги выполняют функции средства обмена, платежей, измерения стоимости, накопления богатства, мировых денег [4]. *Самые древние деньги – раковины моллюсков каури.* Их начали использовать в Китае еще за 2000 лет до нашей эры. Раковины каури служили деньгами в IX–XVIII вв. в Индии, в XVII в. в Таиланде и в XIX в. в Африке. В некоторых регионах Азии каури сохраняли эту функцию до середины XX в. **Денежная единица** – установленный в законодательном порядке денежный знак; один из элементов национальной денежной системы. Служит для соизмерения и выражения цен всех товаров [5]. Деньги выполняют следующие функции:

- 1 – мера стоимости;
- 2 – средство обращения;
- 3 – средство платежа;
- 4 – средство накопления;
- 5 – сбережения и мировые деньги [8].

В ходе исследования мы сформулировали понятие **«географический образ на денежном знаке»**. С нашей точки зрения, это объективное отражение на денежной купюре или монете каких-либо отличительных признаков, характерных для данной страны. Эволюция денег представлена на *рис. 1*.

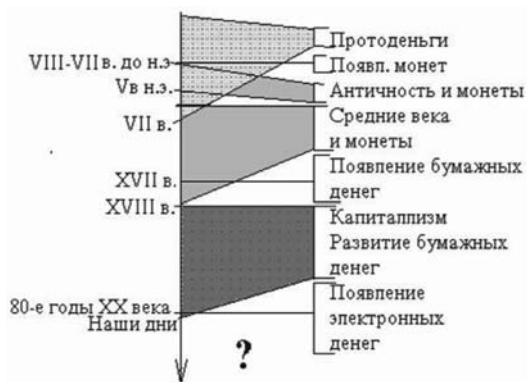


Рис. 1. Эволюция развития денег
Источник [7].

Итак, можно выделить следующее:

- появление денег связано с выполнением их функций случайными товарами;
- закрепление за золотом роли всеобщего эквивалента;
- переход к бумажным или кредитным деньгам;
- для современного этапа характерно постепенное вытеснение наличных денег из оборота, вследствие чего появились иные виды платежей, например, электронные.

Что же чаще всего изображают на денежных знаках?

Ответ на этот вопрос мы нашли на сайте «Глобальная школьная лаборатория» (*рис. 2 см. на 3 стр. обложки*).

Анализ диаграммы показывает, что на денежных знаках правительства разных стран предпочитают размещать портреты известных личностей (25,9%), гербы стран, известные здания (по 11,4%), сооружения, памятники и растения (по 7% соответственно).

В результате проведенного исследования мы выяснили, какие географические объекты изображаются на денежных знаках стран мира (*табл. 1*).

Таблица 1

Виды географических объектов, изображаемых на денежных знаках

| Виды изображений | Государство |
|----------------------|---|
| Памятники | Россия, Греция, Армения, Замбия |
| Карта | Турция, Бермудские острова, Суринам, Аргентина, Эль Сальвадор, Португалия |
| Техника | Зимбабве, Вьетнам, Эритрея, Мьянма, Замбия, Гвинея, Болгария |
| Сооружение | Дания, Россия, Судан, Зимбабве, Евросоюз: Австрия, Бельгия, Германия, Греция, Ирландия, Испания, Италия, Кипр, Латвия, Литва, Люксембург, Мальта, Нидерланды, Португалия, Словакия, Словения, Франция, Эстония, Андорра |
| Оружие | Камбоджа, Мозамбик, Лаос |
| Природные объекты | Армения, Бразилия, Бруней, Бурунди, Боливия, Гвинея, Замбия, Индия, Канада, Катар, Китай, Кыргызстан, Латвия, Мадагаскар |
| Промышленные объекты | Бангладеш, Бахрейн, Бурунди, Гибралтар, Венесуэла, Вьетнам, Гвинея, Замбия, Зимбабве, Лаос, Ливия, Мавритания, Мадагаскар, Индонезия |
| Сельское хозяйство | Бурунди, Вьетнам, Гана, Джибути, Замбия, Индонезия, Кения, Конго, Лаос, Либерия |
| Здания | Австралия, Бангладеш, Бахрейн, Бурунди, Гайана, Джибути, Иран, Камбоджа, Катар, Коморские острова, Латвия, Россия |
| Растения | Бруней, Мадагаскар, Каймановы острова |
| Животные | Ботсвана, Бразилия, Венесуэла, Замбия, Кения, Коморские острова, Конго, Коста-Рика |
| Известная личность | Бразилия, Швеция, Дания, Норвегия, Франция, Англия, Германия, Польша, Швейцария, Армения, Нидерланды, Россия |
| Руководители страны | Практически все страны |

Составлено по: [3; 12; 13, использовался фильтр по географическим объектам].

Рассмотрим примеры разнообразия изображений, встречающихся на денежных знаках стран мира (табл. 2).

Таблица 2

Виды изображений на денежных знаках стран мира по Н.А. Исаевой

| Государство | Национальная валюта | Изображение на деньгах |
|--------------------------|---------------------|----------------------------|
| Природные объекты | | |
| Армения | Драм | Пейзаж |
| Бразилия | Реал | Водопад |
| Бруней | Доллар Брунея | Водопад в тропическом лесу |
| Бурунди | Франк Бурунди | Пейзаж |
| Боливия | Боливиано | Гора Боливар |
| Гвинея | Гвинейский франк | Пейзаж |
| Джибути | Джибутский франк | Лесной пейзаж |

| | | |
|-----------------------------|----------------------|--|
| Замбия | Замбийская квача | Водопад |
| Индия | Индийская рупия | Массив Кенченджанга |
| Иран | Иранский риал | Гора Демавеид |
| Йемен | Динар | Горные ущелья |
| Канада | Канадский Доллар | Река Оттава |
| Катар | Катарский риал | Море |
| Китай | Юань | Горный пейзаж |
| Кыргызстан | Сом | Горный пейзаж |
| Мадагаскар | Малагасийский ариар | Бухта Форт-до-Фин |
| Россия | Рубль | Река Амур, Белое море, Севастопольская бухта |
| Короли, президенты | | |
| Китай | Юань | Мао Цзедун |
| Иран | Иранский риал | А.Хомейни |
| Вьетнам | Вьетнамский донг | Хо Ши Мин |
| Канада | Канадский доллар | Королева Елизавета II |
| Гибралтар | Гибралтарский фунт | |
| Австралия | Австралийский доллар | |
| Бруней | Доллар Брунея | Султан |
| Индия | Индийская рупия | М.Ганди |
| Здания | | |
| Австралия | Австралийский доллар | Парламент |
| Бангладеш | Така | Мечети |
| Бахрейн | Бахрейнский динар | Мечеть Ахмад Аль-Фатих |
| Бурунди | Франк Бурунди | Мемориал |
| Гайана | Гайанский доллар | Банк |
| Джибути | Джибутский франк | Дворец |
| Иран | Иранский риал | Мавзолей Х.Масумеха |
| Камбоджа | Риель | Монумент Независимости |
| Катар | Катарский риал | Музей |
| Латвия | Латвийский лат | Латвийский хутор |
| Россия | Рубль | Большой театр, Дальневосточный федеральный университет |
| Промышленные объекты | | |
| Бангладеш | Така | Фабрика |
| Бахрейн | Бахрейнский динар | Ткачи и фабрика |
| Бурунди | Франк Бурунди | Грузовой порт |
| Гибралтар | Гибралтарский фунт | Гавань |
| Венесуэла | Боливар | Дамба Гури |

| | | |
|------------------------------------|----------------------|---|
| Вьетнам | Вьетнамский донг | Вид на верфь |
| | | Нефтяные вышки |
| | | Прядильные фабрики |
| Гвинея | Гвинеийский франк | Промышленные объекты |
| | | Плотина |
| Джибути | Джибутский франк | Гавань |
| Замбия | Замбийская квача | Очистка меди |
| Зимбабве | Зимбабвийский доллар | Плотина и водохранилище |
| Лаос | Лаосский кип | Строительство оросительной системы |
| | | Промышленный комплекс |
| Ливия | Ливийский динар | Завод |
| | | Поливальная установка |
| Мавритания | Мавританская угия | Фабрика, промпредприятие |
| Мадагаскар | Малагасийский ариар | Ручная работа |
| | | Горные работы |
| Индонезия | Индонезийская рупия | Промышленность, строительство |
| Россия | Рубль | Красноярская ГЭС, космодром «Восточный», Русский мост |
| Сельскохозяйственные работы | | |
| Бурунди | Франк Бурунди | Сбор урожая |
| | | Крупный рогатый скот |
| Вьетнам | Вьетнамский донг | Трактор, сбор урожая |
| | | Слон, тяговые бревна |
| Гана | Седи | Сбор урожая |
| Джибути | Джибутский франк | Пастух с овцами |
| | | Верблюд |
| Замбия | Замбийская квача | Уборка хлопка |
| Индонезия | Индонезийская рупия | Сбор чая |
| Кения | Кенийский шиллинг | Караван верблюдов |
| | | Уборка хлопка |
| Конго | Конголезский франк | Лесные работы |
| Лаос | Лаосский кип | Сбор кофе |
| Либерия | Либерийский доллар | Сбор сока Гевеи |
| Растения | | |
| Бруней | Доллар Брунея | Нижний ярус тропического леса |
| | | Тропические кустарники |
| Мадагаскар | Малагасийский ариар | Баобаб |
| Каймановы острова | Доллар | Орхидея |

| Животные, птицы | | |
|-------------------------------------|----------------------|---|
| Ботсвана | Ботсванская пула | Птица с рыбой, страус |
| Бразилия | Реал | Птицы, бабочки, обезьяны, черепахи |
| Венесуэла | Боливар | Броненосцы |
| Гамбия | Даласи | Райский удод |
| | | Священный ибис |
| Замбия | Замбийская квача | Зебра |
| Кения | Кенийский шиллинг | Лев и львята |
| Коморские острова | Коморские франки | Леммур |
| | | Рыбы |
| Конго | Конголезский франк | Лев и тигрица |
| | | Антилопа |
| Коста-Рика | Костариканский колон | Ягуар |
| | | Рыба-молот, дельфин |
| Образование | | |
| Бурунди | Франк Бурунди | Обучающиеся дети |
| Шотландия | Фунт стерлингов | Образование и исследование |
| Знаменитые люди | | |
| Боливия | Боливиано | Симон Боливар |
| Россия | 100 рублей | Лев Яшин |
| Шотландия | Фунт стерлингов | Вальтер Скотт |
| | | А.Смит |
| Россия | Рубль | Петр I, Н.Н. Муравьев-Амурский |
| Население | | |
| Китай | Юань | Рабочий, колхозник, ученый |
| Конго | Конголезский франк | Сельская жизнь |
| Мадагаскар | Малагасийский ариар | Девушки, деревня |
| Маски, орнамент, инструменты | | |
| Конго | Конголезский франк | Национальный инструмент |
| Мавритания | Мавританская угия | Национальный орнамент |
| Мадагаскар | Малагасийский ариар | Муз.инструмент |
| Исторические объекты | | |
| Белиз | Белизский доллар | Развалины майя |
| Замбия | Замбийская квача | Статуя свободы |
| Зимбабве | Зимбабвийский доллар | Пирамида из 3 глыб |
| Коста-Рика | Костариканский колон | Статуя доколумбийской эпохи |
| Россия | Рубль | Софийский Собор, Соловецкий монастырь, Херсонес Таврический, Часовня Параскевы Пятницы, Часовня Казанской Богоматери на фоне Кремля г. Ярославля, колокольня и церковь Иоанна Предтечи в г. Ярославле |

Составлено по: [9].

В ходе исследования можно утверждать, что деньги «говорят», они «рассказывают» и делают это с помощью выразительного языка символов и образов.

Таблица 3

Примеры «прочтения» географических объектов на денежных знаках стран мира

| № | Страна | Географический объект на денежном знаке | О чем рассказывает |
|-----|--------------------------------|---|--|
| 1. | Россия | Памятник Ярославу Мудрому, Часовня Казанской Богоматери на фоне Кремля г. Ярославля, колокольня и церковь Иоанна Предтечи в г. Ярославле, герб Ярославля (купюра 1000 рублей) | Благодарность потомков и сохранение памяти о внешней и внутренней политике Ярослава Мудрого. Россия – православная страна. Герб Ярославля – медведь с топориком – с одной стороны это легенда о нападении медведицы на Ярослава Мудрого, с другой стороны – указывает на то, что в лесах водятся медведи |
| 2. | Финляндия | Озеро | Это страна озер и болот |
| 3. | Швейцария | Горы | Это горная страна |
| 4. | Канада | Полярная сова. Пространства тундры и лесотундры | Это районы Крайнего Севера, где хозяйственная деятельность человека чрезвычайно затруднена |
| 5. | Страны Северной Америки | Вулканы | Опасные для жизни территории |
| 6. | Каймановы острова | Обитатели теплых вод, включая удивительные кораллы, а также пальмы на побережье | Эти территории комфортны для жизни |
| 7. | Содружества Багамских островов | Подводный мир тропических вод, коралловые рифы и скалы | Острова опасны для судоходства |
| 8. | Ямайка | Добыча бокситов | Отсюда руда экспортируется во многие страны мира |
| 9. | Бразилия | Колибри | Страна тропических лесов, в которых обитает колибри |
| 10. | Гайяна | Водопад | Страна многих вод |
| 11. | Венесуэла | Водопад | Страна многих вод |
| 12. | Австралия | Мальчик-абориген, парусник и переселенцы из Европы | История колонизации австралийского материка |
| 13. | Острова Тихого океана | Пальмовые рощи | Типичная тропическая природа |
| 14. | Новая Зеландия | Антарктический пингвин | Суровый климат |
| 15. | Австралия | Портрет Джеймса Кука | Открыл восточное побережье Австралии |
| 16. | Индонезия | Орангутанг | Страна тропических лесов |

| | | | |
|-----|-----------------------------|---|--|
| 17. | Юго-Восточная Азия | Орхидея | Это страны тропических лесов |
| 18. | Бруней | Морская нефтедобыча | Страна – поставщик нефти |
| 19. | Саудовская Аравия | Нефтеперерабатывающий завод | Страна – поставщик нефти |
| 20. | Катар | Нефтеперерабатывающий завод | Страна – поставщик нефти |
| 21. | Юго-Западная Азия | Караван верблюдов | Страна пустынь |
| 22. | Гана | Выращивание какао | Страна – поставщик какао |
| 23. | Гамбия | Выращивание арахиса | Страна – поставщик арахиса |
| 24. | Эфиопия | Кофейные плантации | Страна – поставщик кофе |
| 25. | Танзания | Жирафы | Это страна африканских саванн |
| 26. | Кения | Зебры | Это страна африканских саванн |
| 27. | Зимбабве | Водопад Виктория | Страна водопадов |
| 28. | Республика Мадагаскар | Лемур | Страна проживания животного, занесенного в красную книгу |
| 29. | Южно-Африканская республика | Шахта и обогатительная фабрика | Это страна добычи золота и алмазов |
| 30. | Европа | Карта Европы, мосты | Какие страны входят в Евросоюз |
| 31. | Германия | Портрет Иоганна Карла Фридриха Гаусса | Это страна с высоким уровнем образования и науки |
| 32. | Китай | Река Хуанхэ | Эта река – колыбель одной из первых на Земле цивилизаций |
| 33. | Монголия | Лошади на фоне пейзажа, не освоенного человеком | Это страна, большая часть которой не заселена людьми |
| 34. | Египет | Мечети | Это мусульманская страна |
| 35. | Узбекистан | Здание музея Тимуридов | Это страна с древней историей |

Составлено по: [2; 6].

Отметим, что размещение того или иного географического объекта на денежных знаках государств не случайно. Мы полагаем, что это имеет важное значение и изображение (географический образ) выполняет определенные функции, важные для правительства страны и государства в целом.

Таким образом, проанализировав и систематизировав полученную ин-

формацию, мы разработали классификации географических объектов, представленных на денежных знаках стран мира (рис. 3). Итак, нами было выделено *три группы изображений: выдающиеся личности, изображения природных объектов, виды хозяйственной деятельности и социально-экономические объекты.*

Географические объекты на денежных знаках

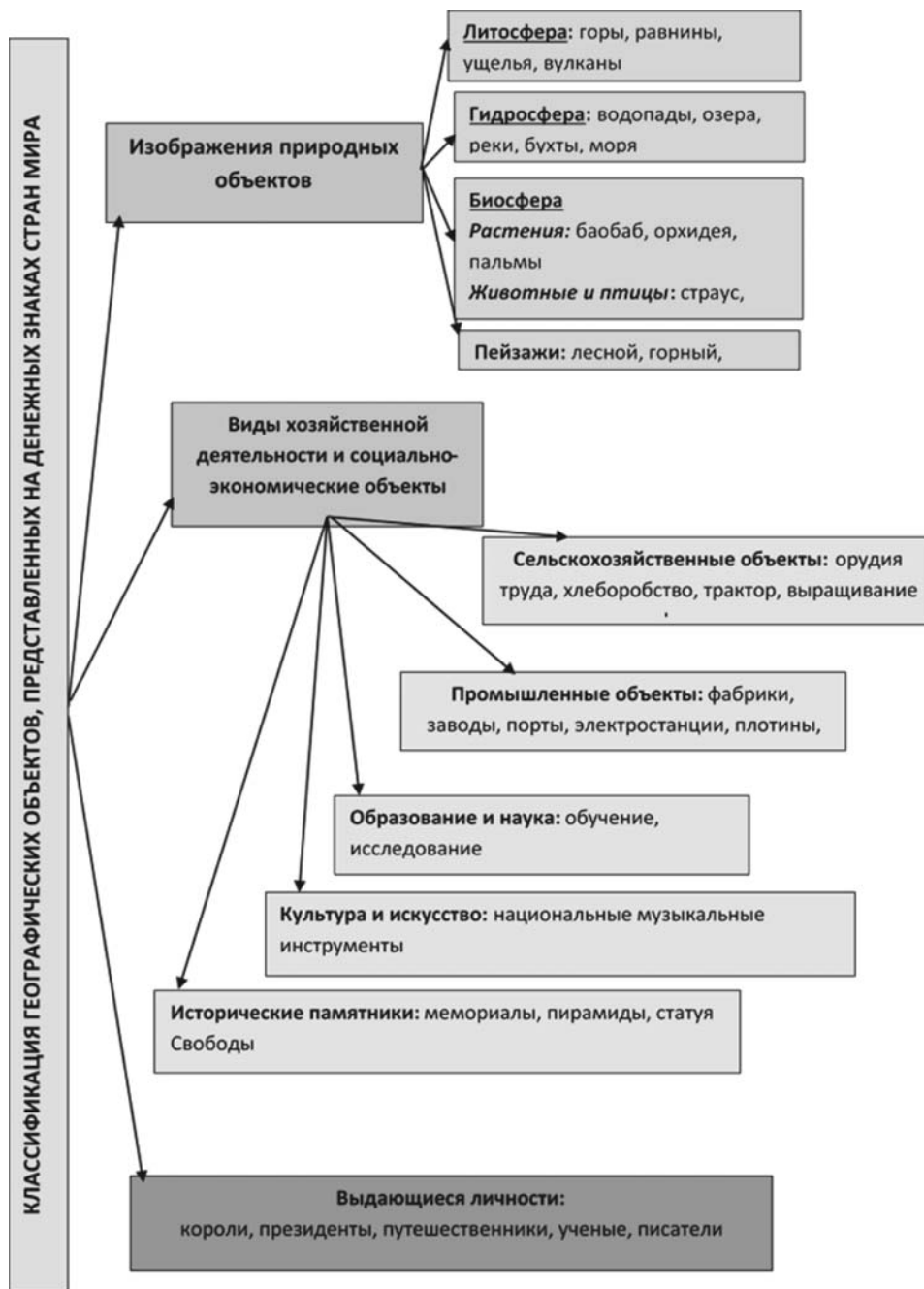


Рис. 3. Классификация географических объектов, представленных на денежных знаках стран мира

Составлено по: [2; 3; 9; 12; 13, использовался фильтр по географическим объектам].

Итак, обобщая информацию о видах изображений, встречающихся на денежных знаках мы разработали классификацию географических объектов, представленных на денежных знаках, выделив при этом три ключевые группы изображений: выдающиеся личности, изображения природных объектов, виды хозяйственной деятельности и социально-экономические объекты.

Однако мы живём в России и нам стало интересно проанализировать

географические образы, представленные на наших купюрах. Внимательно изучая и рассматривая русскую национальную валюту, мы увидим, что «рубль» имеет широкий «географический подтекст», так как каждая банкнота знакомит нас с определённым городом.

В приведенной ниже таблице мы систематизировали географические образы, встречающиеся в качестве изображений на российских купюрах различного достоинства (табл. 4).

Таблица 4

Географические образы, представленные на современных банкнотах России

| Номинал (руб.) | Географические образы |
|----------------|---|
| 5 | Великий Новгород: Памятник «Тысячелетие России», Софийский Собор, Княжая, Спасская и Дворцовая башни Новгородского детинца |
| 10 | Красноярск: Часовня Параскевы Пятницы, Коммунальный мост, Красноярская ГЭС |
| 50 | Санкт-Петербург: Статуя Невы у подножия Ростральной колонны, здание Биржи |
| 100 | Москва: Квадрига Аполлона на здании Большого театра, общий вид Большого театра |
| 200 | Севастополь: Памятник затопленным кораблям, Херсонес Таврический |
| 500 | Архангельск: Памятник Петру I, парусник и здание Морского речного вокзала, Соловецкий монастырь |
| 1000 | Ярославль: Памятник Ярославу Мудрому, Часовня Казанской Богоматери на фоне Кремля г. Ярославля, колокольня и церковь Иоанна Предтечи в г. Ярославле, герб Ярославля |
| 2000 | Владивосток: Русский мост, здание Дальневосточного федерального университета, Космодром «Восточный» в Амурской области |
| 5000 | Хабаровск: памятник Муравьеву-Амурскому, герб Хабаровска, на заднем плане Хабаровский утёс и очертания Большого Хехцирского хребта |

Составлено по: [12].

Интересно с точки географии, что города, чьи изображения украшают денежные знаки России не все являются городами-миллионерами, т.е. наиболее крупными по численности населения. Из семи городов – только три города-

миллионера: Москва, Санкт-Петербург, Красноярск. Очевидно, что при выборе географического объекта правительство России руководствовалось еще какими-то важными соображениями. Мы полагаем, что выбранные города име-

ют либо исключительно важное историко-культурное значение, например города: Москва, Санкт-Петербург, Великий Новгород, Ярославль, Севастополь, либо имеют значительное стратегическое и хозяйственное значение (Красноярск, Хабаровск, Владивосток). Возможно сочетание данных принципов (Севастополь, Архангельск). Думается, выбор городов в качестве ключевого изображения на денежных знаках России имеет важное геополитическое значение, поскольку Россия занимает первое место по площади территории среди других стран мира, обладает исключительным разнообразием природы и уникальным историко-культурным наследием.

Интересно, что на банкнотах изображены только те города, которые в Великую Отечественную войну не были захвачены врагом. Можно так же сделать вывод, что основой при разработке дизайна современных российских купюр, являются памятники культурно-исторического наследия России, подчеркивающие, что Россия преимущественно православная страна, об этом в виде образов «говорят» христианские святыни и памятники.

Хочется отметить, что с точки зрения социологов и психологов, денежные знаки идеально подходят для создания положительного образа страны на мировой арене. Поэтому одна из функций денег – служить «визитной карточкой» для укрепления власти и благосостояния государства.

Результаты нашей работы убедили нас в том, что помещение изображений на деньгах не случайно и несёт определенные функции, важные для правительства страны и развития государства.

Термин «*функция*» (от лат. Function – исполнение, осуществление) в современном употреблении имеет несколько значений. Одно из них – это назначение, роль, значение чего-нибудь [10, с.763]. В социальном значении – это роль, которую выполняет определенный социальный институт или процесс по отношению к целому [11, с. 1441].

С нашей точки зрения изображения на денежных знаках (купюрах и монетах) выполняют следующие **функции:**

- доказательство подлинности, средство узнавания денег;
- формирование положительного образа страны, инструмент формирования внешнего имиджа;
- подчеркивание, трансляция вклада страны в сокровищницу мировой природы и культуры;
- сохранение культурных и религиозных традиций, формирование национальных ценностей;
- экологическое просвещение;
- обозначение ключевых отраслей экономики;
- сохранение исторической памяти и связи поколений;
- воспитание чувства гордости и патриотизма.

Итак, в заключении отметим, что денежные знаки многих стран мира – настоящие шедевры, произведения искусства. Банкноты – арена реализации творчества художников, и отражение общественно-экономических процессов в стране, форм политического устройства. Каждое государство старается создать деньги, которые отражают своеобразие страны – особенности ее природы, культуры и хозяйства. На денежных знаках изобра-

жают выдающихся людей и исторические события, знаменитые природные объекты и характерных представителей растительного и животного мира, интереснейшие архитектурные сооружения, сюжеты традиционного быта, что позволяет полнее изучить не только географию, но и историю государств мира. Таким образом, деньги «говорят», они «рассказывают» – и делают это с помощью выразительного языка символов и образов. Мы считаем, что данная работа актуализирует познавательную деятельность и развивает нестандартное мышление не только в области географии, но и истории, экономики и политики.

Ключевые слова: предмет «Индивидуальный проект», подготовка проекта, геобонистика, самостоятельная работа, оформление результатов.

Key words: subject «Individual project», project preparation, geobonistics, independent work, registration of results.

Литература

1. Глобальная школьная лаборатория <http://Globallab.org>
2. Деньги мира / Ред. группа: О. Елисеева, Т. Евсеева, С. Тихомиров. М.: Мир энциклопедий Аванта+, 2012.
3. Деньги мира: занимательные факты, курьезы, истории / Щелоков А.А. – М.: Издательство «Э», 2016. – 240 с.: ил. – (Подарочные издания. Коллекционирование).
4. Деньги. Экономический словарь. – <http://endic.ru/economic/Dengi-3304.html> (дата обращения 09.12.2019).
5. Денежная единица. Словарь Академик. <https://dic.academic.ru/dic.nsf/lower/14291> (дата обращения 09.12.2019).
6. Журнал «Вокруг света» <http://vokrugsveta.com/>
7. Тульев В. История денег. М.: Издательство «Э», 2014. – 207 с.: ил. – (Подарочные издания. Коллекционирование).
8. Кайзер Ф.-Й. Экономика: Базовый курс для 10–11 кл. общеобразоват. учрежд. / Ф.-Й. Кайзер, А.В. Веткина, А.С. Курмилева. – М.: Вита-Пресс, 2007. – 288 с.
9. Научно-исследовательская работа «География на денежных знаках» Исаева Н.А. МБОУ СОШ д. Некрасово, Калининский район, Тверская область, 2017. www.infourok.ru
10. Ожегов С.И., Шведова Н.Ю. Толковый словарь русского языка Издательство: М.: ИТИ Технологии; Изд. 4-е доп. С. 944.
11. Функция. Большой энциклопедический словарь / Под ред. А.М. Прохорова. – М.: «Советская энциклопедия», СПб фонд «Ленинградская галерея». 1994. – С. 1441.
12. Частная коллекция «Денежные знаки России и стран мира».
13. Изображения банкнот / Интернет-ресурс «Яндекс-картинки».

Т.Ю. Зенкевич, педагог-организатор, ГБОУ школа № 106 Приморского района Санкт-Петербурга
E-mail: taniazenk@mail.ru

Школьный фестиваль-конкурс: «История России в русской культуре. Петербургский ВЗГЛЯД»

Согласно Концепции воспитания юных петербуржцев на 2020–2025 гг. «Петербургские перспективы» сегодня, как никогда, актуальна проблема формирования патриотического и нравственного сознания учащихся.

Фестиваль-конкурс «История России в русской культуре. Петербургский взгляд» (далее – Фестиваль) дает каждому участнику возможность приобщиться к «живой» истории России, отраженной в памятниках культуры Санкт-Петербурга, и создать свой образ города, что непосредственно способствует духовно-нравственному развитию учащихся и повышает их позитивную социализацию.

Активно используя потенциал социокультурного пространства Санкт-Петербурга, учащиеся формируют и укрепляют свой статус настоящего петербуржца.

Методическая разработка Фестиваля представляет собой подробный сценарий внеклассного мероприятия для учащихся 2–11 классов школы. Представленная разработка может быть использована преподавателями образовательного учреждения для организации и проведения воспитательных мероприятий с учащимися всего ОУ.

Цель и задачи Фестиваля

Цель:

- сохранение традиционного культурно-исторического наследия России и Санкт-Петербурга, формирование патриотического мировоззрения и национального самосознания в свете Концепции духовно-нравственного развития молодежи и Концепции воспитания юных петербуржцев на 2020–2025 гг. «Петербургские перспективы».

Задачи:

- стимулирование интереса к изучению исторического прошлого России и Санкт-Петербурга;
- создание условий для самореализации и самовыражения участников;
- создание среды творческого общения и позитивная социализация;
- воспитание чувства патриотизма и гордости за все достижения предыдущих поколений в области науки, техники и искусства;
- развитие познавательного и творческого потенциала, направленного на исследование городской среды Санкт-Петербурга.

Организация и формы проведения Фестиваля

Для организации и проведения фестиваля формируется организационный комитет, состоящий из:

- представителей администрации школы,
- представителей Отделения дополнительного образования детей школы,
- педагогов-специалистов в области истории и искусства.

Организационный комитет вносит на рассмотрение предложения по программе проведения фестиваля; проводит необходимую работу по подготовке и проведению фестиваля, организует информационное обеспечение, осуществляет другие виды деятельности, связанные с подготовкой и проведением фестиваля.

Организационный комитет утверждает состав жюри фестиваля. Жюри фестиваля оценивает конкурсные творческие программы, представленные коллективами и исполнителями.

Фестиваль охватывает важные исторические события от зарождения Древней Руси до начала XX в. (предполагалось продолжение Фестиваля, включая события XX в.). Каждый класс по предложенным темам (*см. приложение 1*) готовит фотоотчет или презентацию на основе изученных материалов после посещения выбранного музея, выставки, архитектурного сооружения или памятника монументального искусства. А также – творческие номера (стихи, сказки, рисунки, песни) по выбранной исторической тематике.

Программа фестиваля включает в себя т р и э т а п а:

1. Просмотр и оценка организационным комитетом конкурсных работ (*см. Приложение 2*).

2. Концерт лучших конкурсных работ и творческих номеров.

3. Награждение победителей и призеров.

Сценарий проведения заключительного концерта

Концерт проходит в актовом зале школы с участием представителей каждого класса. На большом экране демонстрируются по мере необходимости презентации выступающих и музыкальное сопровождение. Ведут концерт два ведущих.

Ведущие по очереди объявляют темы выступления разных классов:

- Давайте отправимся в путешествие по истории России от Древней Руси до конца XIX в., по тем ее страницам, которые зримо присутствуют в нашем любимом городе – в его улицах, площадях, зданиях, памятниках и, конечно, всемирно-известных музеях.

Нам повезло, что мы живем в таком городе, небольшая прогулка по которому позволяет окунуться в совершенно другую эпоху, стать очевидцем событий многовековой истории России.

1. Начинается наше путешествие с древней славянской мифологии, божества которые нашли свое отражение в русских народных сказках. Об одном из их главных героев мы сейчас узнаем.

Выступают учащиеся 3 класса («Баба-Яга»).

2. Другой известный сказочный персонаж – это Василиса Премудрая, о которой нам расскажут учащиеся 3 класса.

3. Русь всегда славилась своими богатырями – защитниками земли русской. Известные художники Илья Репин, Михаил Врубель, Виктор Васнецов, Николай Рерих запечатлели их величественные образы в своих картинах, которые можно увидеть в Русском музее.

Легендарный богатырь Илья Муромец является, пожалуй, самым известным народным героем Киевской Руси. Что о нем узнали учащиеся 4 класса, мы увидим из их фильма. Внимание на экран!

4. Следующая остановка в нашем путешествии – древние народные праздники. На экскурсии в Этнографическом музее побывали учащиеся 5-х классов. Как отмечали на Руси масленицу – презентация 5 класса.

5. Ни один праздник раньше не обходился без балагана и скоморохов. И у нас сейчас выступают скоморохи из 2 класса..

6. Об образовании древнерусского государства и первых киевских князьях учащиеся 6-х классов узнали на экскурсии в новом музейном пространстве нашего города «Исторический парк »Россия – моя история». Презентация учащихся 6 класса посвящена князю Александру Невскому, канонизация которого в XVI в. свидетельствовала о заслугах его перед Отечеством и Церковью, а также и народной любви.

Одним из наиболее зримых проявлений всероссийского почитания святого князя стало перенесение его мощей из Владимира в Петербург в 1723 г. Эта идея возникла в период правления Петра I, который сам указал место строительства для них нового монастыря. Позже, по указу императора Павла I, монастырь получил статус Лавры.

Песню из кинофильма « Александр Невский» (музыка Сергея Прокофьева, слова Владимира Луговского) исполняют учащиеся 6 класса.

7. Другой Великий князь Дмитрий Донской был канонизирован уже в современный период в июне 1988 г. на основании подвигов праведной и благочестивой жизни. Решающему сражению между объединенным русским войском во главе с московским Великим князем Дмитрием Донским и монголо-татарским войском правителя Золотой Орды Мамаю посвящено стихотворение Александра Блока «Мир на Куликовом поле» (*стихи читают учащиеся 10 класса*).

8. Наше путешествие продолжается и мы переносимся сразу же в XVIII век, когда императрицей Елизаветой был дан указ Сенату «учредить Русский для представления трагедий и комедий театр». Об истории императорских театров нашего города нам расскажет презентация учащихся 7 класса, посетивших музей театрального и музыкального искусства.

9. О бытовом жанре в русском искусстве XIX в. подготовлена презентация учащихся 8 класса

10. Русская народная песня всегда скрашивала будни тяжелого крестьянского труда. В исполнении школьного коллектива «Волшебный ларец» прозвучат народные песни.

11. Бытовой жанр нашел свое отражение и в современной скульптуре нашего города. Об этом рассказывают учащиеся 8 класса.

12. Последняя остановка нашего путешествия касается военных событий XIX века – русско-турецких войн, и посвящена памятникам воинской славы (*презентация 10 класса*).

13. И в заключении нашего концерта прозвучит одна из самых популярных строевых песен XIX в. «*Солдатушки – бравы ребятушки*» в исполнении хора учащихся первого класса.

Ведущие:

Спасибо всем участникам и организаторам концерта-путешествия! На следующий год мы продолжим путешествовать, но уже по истории почти современной России и продолжим изучать наш прекрасный город и его памятники.

А теперь – награждение победителей и призеров!

Приложение 1

Темы для подготовки по классам

2-е классы. Зрелища и игрища на Русню

- *Русская народная игрушка*

Посещение «Музея игрушки» на р. Карповка или Этнографического музея, экскурсия – «Русская народная игрушка».

- *Детские старинные игры.*

Посещение Этнографического музея, экскурсия «ИГРА – НЕ ХИТРАЯ ШТУКА, ДА В КАЖДОЙ ИГРЕ – НАУКА»

- *Народный театр. Скоморохи. Балаганы.*

Картина Б.М. Кустодиева «Балаганы» в корпусе Бенуа Русского музея

Фильм 1966 г. «Три толстяка». Экскурсия «Волшебный мир театра» в музее театрального и музыкального искусства.

3-е классы. Мифы Древней Руси и русские народные сказки, главными героями которых являются:

- *Кощей Бессмертный и Змей Горыныч* (сыновья Чернобога)

- *Баба-Яга (жена Велеса).*

Послушать М.П. Мусоргского «Картинки с выставки» «Баба-Яга»

- *Василиса Премудрая (богиня жизни Жива)*

Рисунки И.Я. Билибина, В.М. Васнецова.

Посещение музея-усадьбы Г.Р. Державина.

Программа Медиacentра «В гостях у сказки».

4-е классы. Защитники Древней Руси. Русские былины.

Посещение экскурсии в Русском музее «Миф и сказка в произведениях искусства».

- *Герой былин новгородского цикла «Садко».*

Посмотреть фильм «Садко» 1963г реж.А.Л. Птушко. Музыка Н.А. Римского-Корсакова. Картина И.Е. Репина «Садко» – Михайловский дворец

- *Добрыня Никитич и Алеша Попович.*

В.М.Васнецов «Три богатыря». М.А. Врубель «Богатырь» – корпус Бенуа. «Богатырская симфония» А.П. Бородина.

- *Микула Селянинович и Вольга Святославович.*

Картины Н.К. Рериха в корпусе Бенуа.

Камин по эскизу М.А. Врубеля

- *Илья Муромец и Соловей-разбойник.*

Картины Н.К. Рериха в корпусе Бенуа.

5-е классы. Народные праздники и обряды.

Посещение экскурсии в Этнографическом музее: «Традиционные обряды и праздники русского народа».

- *Самый древний праздник Святки. Рождество.*

Картина «Ряженые» Л.И. Соломаткина в Русском музее.

- Вербное воскресенье. Пасха.

Картины «Дети, катающие пасхальные яйца» Н.А. Кошелева, «Вербное воскресенье в Москве при царе Алексее Михайловиче. Шествие патриарха на ослиати» В.Г. Шварца, «Крестный ход» И.М. Прянишникова в Русском музее.

- Масленица.

Картины К.Е. Маковского «Народное гулянье во время масленицы на Адмиралтейской площади в Петербурге», Б.М. Кустодиева «Масляница» и В.И. Сурикова «Взятие снежного города» в Русском музее.

6-е классы. Образование Древнерусского государства.

Посещение исторического парка «Россия-моя история»

- Образование Древнерусского государства. Крещение Руси.

Картины «Варяги», «Бой скифов со славянами» В.М. Васнецова, «Заморские гости», «Славяне на Днепре» Н.К. Рериха в Русском музее.

Картины «Крещение князя Владимира» В.М. Васнецова, «Великий князь Владимир» В.В. Верещагина.

Опера А.Н. Верстовского «Аскольдова могила».

- Монголо-татарское иго. Невская битва.

Памятные места в городе, связанные с именем Александра Невского (памятник перед входом в Александро-Невскую Лавру, исчезнувшая часовня в ограде Летнего Сада). – Фильм «Александр Невский» 1938 г. С.М. Эйзенштейна.

Песня из фильма «Вставайте, люди русские!» (В.А. Луговской – С.С. Прокофьев).

Картина «Торжественный въезд Александра Невского в г. Псков после

одержанной им победы над немцами» Г.И. Угрюмова в Русском музее.

- А. Блок « Мир на Куликовом поле»

● Оплот русской духовности. Монастыри на Руси. На примере монастырей, расположенных в нашем городе.

Иоанновский женский монастырь, Воскресенский Новодевичий монастырь.

Картины М.В. Нестерова «Великий постриг», «Святая Русь»

7-е классы. Смутное время и начало царствования Романовых.

Посещение исторического парка «Россия – моя история»

- Образ Ивана Грозного в русском искусстве.

Русский музей: Статуя М.М. Антокольского « Иван Грозный», картины: «Портрет царя Ивана Грозного», «Иван Грозный показывает сокровища английскому послу Горсею» А.Д. Литовченко. Песня «Не шуми, мати зеленая дубравушка». Поэма М.Ю. Лермонтова.

- Избрание на царство Михаила Федоровича Романова.

● Дворцы в нашем городе, где жили представители династии Романовых.

● Русский музей: «Портрет царя Михаила Федоровича», Г.И. Угрюмов «Призвание Михаила Федоровича Романова на царство».

- История русского театра. Посещением музея театрального и музыкального искусства.

«Pro Театр» – квест по истории Императорских театров Санкт-Петербурга.

8-е классы. Бытовой жанр в русском искусстве XIX века.

- Крестьянский быт.

Картины А.Г. Венецианова в Михайловском Дворце. Литературные примеры.

- *Кутячская и помещичья жизнь.*

Картины П.А. Федотова, Г.Г. Мясоедова., Ф.С. Журавлева в Русском музее. Литературные примеры.

- *Русский амтир.*

Архитектура и декоративно-прикладное искусство при императоре Александре I. Выставка в Строгановском Дворце. Поэзия К.Н. Батюшкова.

● *«Русские будни в скульптуре XIX–XX вв.»* – выставка в Мраморном Дворце. Городские скульптуры: фонарщик, водовоз, дворник, городской, шарманщик.

9-е классы. Исторические события XVIII – начала XIX вв.

- *Военные кампании России в период правления Петра I.*

Русский музей: « Портрет Петра 1», «Взятие Азова», «Полтавская баталия», «Осада Нарвы», « Ввод судов после Гангутской победы» в 1714 г. (2019 г. – 305 лет этому событию).

Соборы в Санкт-Петербурге, построенные в честь военных побед:

Сампсониевская церковь – в 2019 г. исполнилось 310 лет со дня победы над шведами!

Пантелеймоновская церковь, уничтоженная Матвеевская церковь.

- *Царствование Екатерины II. Граф А.В. Суворов*

Памятные места в Санкт-Петербурге, связанные с его именем: музей А.В. Суворова, памятник Суворову, картина Сурикова в Русском музее.

- *Отечественная война 1812–1813 гг.*

Посещение Строгановского Дворца: картины С.А. Лутанина, П.И. Бабаева, В.И. Машкова.

Эрмитаж: Военная галерея 1812 г.

Казанский собор и скульптуры перед ним.

Музыка М.П. Мусоргского.

Поэма М.Ю. Лермонтова «Бородино».

10 класс. XIX век: от Николая I до Николая II.

Русский музей: картины Г.Г. Чернецова, И.К. Айвазовского, К.А. Савицкого.

Посещение выставки в Михайловском замке: «Петербургское общество эпохи Романовых». Представители различных социальных групп.

Троицкий Измайловский собор и Памятник славы, ограда Спасо-Преображенского собора.

Фольклор в русской культуре: А. Погорельский, Н.М. Языков, В.И. Даль, Н.Н. Некрасов. Музыка П.И. Чайковского.

Приложение 2

Критерии оценки презентаций

| Класс | Название темы | Раскрытие темы (маж 56) | Качество представления 56 +0.56 за доп. номер | Кол-во докладчиков +0.56, если больше 1-го | Посещение экскурсии, памятников +0.56 | Общий балл |
|-------|---------------|-------------------------|---|--|---------------------------------------|------------|
| | | | | | | |
| | | | | | | |
| | | | | | | |

(Окончание см. на с. 79)

Н.А. Брядова, учитель географии МОУ Глебовской СОШ Рыбинского района Ярославской области
E-mail: ataliabryadova@mail.ru

«Российский Колумб» – Б.А. Вилькицкий

Эпоха Великих Географических Открытий

На уроках географии изучается тема «Великих Географических Открытий». Все знают о путешествиях Магеллана, Колумба, Кука и других мореплавателей. А кто последним совершил значимое географическое открытие на нашей планете? Последний самый суровый материк Антарктиду открыли наши русские мореплаватели Беллинсгаузен и Лазарев. Напрашивается вопрос, а кто совершил последнее открытие в суровых малодоступных высоких широтах? Это сделали тоже русские исследователи? Найти ответы на этот вопрос решили ребята нашей школы и провели специальное исследование. Были сформулированы гипотеза, цель и задачи исследования:

Гипотеза: подтвердить, что эпоху Великих Географических Открытий завершили русские мореплаватели в трудно доступных человечеству территориях Земли.

Цель: определить мореплавателя, завершившим Эпоху Великих географических открытий и открывшим значимую поверхность суши на планете.

Задача: собрать материал о капитане, открывшем значимые неизвестные участки суши последним.

Методы работы:

- поиск материала об исследователях полярных широт в различных источниках, в том числе и в архивах музеев с. Глебова и п. Тихменево;
- интервьюирование краеведов, встречавшихся с родственниками Бориса Вилькицкого

Имя Вилькицких на карте

Поиски привели к следующему результату. Борис Вилькицкий, подарив России целый архипелаг, завершил эпоху Великих Географических Открытий. Его по праву называли «российским Колумбом». Стоит отметить, что на карте Арктики фамилия «Вилькицкий» встречается девять раз – семь в честь Андрея Ипполитовича (отца) и два в честь Бориса Андреевича. Согласитесь, что подобное случается не часто. Но особенно отраднo, что имя Бориса Вилькицкого имеет прямое отношение к нашей Рыбинской земле.

Борис Андреевич Вилькицкий – русский морской офицер, гидрограф, геодезист, исследователь Арктики, первооткрыватель Северной Земли. Родился в семье гидрографа, капитана Андрея Ипполитовича Вилькицкого 22 марта 1885 г. в городке Пулково под Санкт-Петербургом. Был женат на Надежде Валериановне Тихменевоy.

У них родилось двое детей. Они каждое лето приезжали отдыхать в усадьбы Тихмнево и Раздумово.

«Российский Колумб»

Годы учебы в Морском кадетском корпусе пролетели быстро, и в 1903 г. Вилькицкий на броненосце «Цесаревич» отправился на Дальний Восток в составе 1-й Тихоокеанской эскадры. Боевое крещение офицер получил в Порт-Артуре. Воевал отважно, о чем свидетельствуют четыре боевых ордена. В одном из последних боев возглавил штыковую атаку моряков, выбив японцев с только что захваченной ими позиции. Для Вилькицкого это была последняя атака той войны, из боя его вынесли потерявшим сознание.

В феврале 1913 г. Борис Вилькицкий был назначен командиром ледокольного парохода «Таймыр», входившего в Гидрографическую экспедицию Северного Ледовитого океана. В конце июня 1913 г. экспедиция вышла из Владивостока, перед ней стояла сложнейшая задача — впервые пройти в Европу Северным морским путем. Вилькицкий получил приказ принять командование экспедицией на себя. Это плавание не было для экспедиции легким, да и бывают ли на Севере легкие плавания? К концу лета, выполнив большой объем различных гидрографических исследований, экспедиция вышла в воды севернее мыса Челюскина.

На картах в этих местах была указана океанская гладь, но 20 августа с кораблей увидели полоску земли. Новый

остров нанесли на карту, дав ему имя цесаревича Алексея (*см. карту*) Открытие заставило вспомнить о легендарной Земле Санникова, которую якобы видели в 1811 г. Яков Санников и в 1885 г. Эдуард Толль. Но по их сведениям эта земля должна была быть точнее. Вилькицкий же решил пройти еще дальше на север и не ошибся.

Утром 22 августа с кораблей увидели берег, далеко уходящий и вправо, и влево. Это был какой-то остров, простирающийся далеко на север. На острове подняли Российский флаг, и Вилькицкий зачитал приказ о присоединении открытой земли к России.

Исследования показали, что это не просто остров, а громадный архипелаг из четырех больших и множества малых островов общей площадью 38 тыс. кв. км. Моряки назвали острова Землей императора Николая II.

В этот год пройти Северным путем в Европу не удалось, но открытие сделанное его экспедицией стало эпохальным, это было последнее крупное географическое открытие на планете. Об открытии нового архипелага писали газеты всего мира, Вилькицкому приходили телеграммы с поздравлениями от крупнейших географов и путешественников. Русское Императорское географическое общество вручило ему Константиновскую медаль — свою высшую награду. Для участников экспедиции учредили специальный нагрудный знак, офицеров представили к орденам, а Бориса Вилькицкого Николай II произвел в придворный чин флигель-адъютанта.



На следующий год экспедиция Вилькицкого вышла в плавание в июне, уже после начала войны. Северный морской путь для России был единственным морским маршрутом, на который не могли проникнуть вражеские корабли и подлодки. За летнюю навигацию пройти всю намеченную трассу не удалось. В Карском море корабли попали в сплошные льды и встали на зимовку. Путь смогли продолжить только в начале следующего лета. Лишь в августе 1915 г. корабли пришли в Архангельск. Впервые в истории Северный морской путь был пройден с востока на запад. Война не лучшее время для экспедиций. Капитан 1-го ранга Вилькицкий попросил направить его командовать эсминцем. Воевал на Балтике, был награжден золотым георгиевским оружием «За храбрость».

После революции служил в Главном гидрографическом управлении. В начале 1918 г. ему поручили возглавить экспедицию для изучения возможности доставки по Севморпути хлеба из Сибири. Но в путь экспедиция отправилась уже при Временном правительстве Северной области, которое возглавил генерал Миллер. В 1919 г. Вилькицкий был произведен в контр-адмиралы, а на следующий год несколько кораблей под его командой эвакуировали остатки отрядов Миллера в Норвегию. С этого года для Бориса Андреевича началась жизнь на чужбине. Любопытно, что в Советской России Вилькицкого помнили и врагом не считали, так как формально он в боевых действиях не участвовал. Его даже пригласили возглавить четвертую и пятую Карские экспедиции, которые организовывались для доставки промышленных товаров в Сибирь и вывоз оттуда продовольствия.

По завершении последней экспедиции он отказался оставаться в России и в 1925 г. окончательно уехал из страны. В свое время в дружеском кругу он иногда шутил, говоря о себе: «*Я последний, но первый*». Он так и остался в истории как путешественник, завершивший эпоху Великих Географических Открытий, и мореход, первым прошедший Северным морским путем.

Снова на Родину

Могила Бориса Андреевича Вилькицкого в г. Брюсселе, в Бельгии. Он умер 6 марта 1961 года. Тогда никто не мог и предположить, что через 35 лет останки славного покорителя Арктики снова будут торжественно предавать земле, и произойдет это в Санкт-Петербурге, где Борис Андреевич упокоится рядом с могилами отца и брата.

В 2016 г. в Рыбинский район приехали гости из Германии – внук Бориса Вилькицкого с женой. Они были приятно удивлены тем, что в поселке Тихменево и селе Раздумово помнят о их династии, чтут память о подвигах их предков.

Ключевые слова: завершение Эпохи Великих Географических Открытий, Б.А. Вилькицкий его открытия, имя на карте.

Key words: the end of the Era of the Great Geographical Discoveries, B.A. Wilkitsky his discoveries, the name on the map.

Литература

1. Никита Кузнецов «Русский Колумб XX века» Борис Вилькицкий. Библиотека полярных исследователей. Paulsen – 1973.
2. Материалы школьного краеведческого музея МОУ Глебовской СОШ.

С.В. Бочкарев, аспирант ФГБОУ ВО РГПУ им. А.И. Герцена, тьютор ГБУДО ДТДиМ Колпинского района, Санкт-Петербург

Я.В. Лим, аспирант ГАОУ ВО ЛО ЛГУ им. А.С. Пушкина, ассистент кафедры социально-культурного сервиса и туризма, Санкт-Петербург

E-mail: voznast.rs4@yandex.ru, lim_yana1996@mail.ru

Молодежные конференции как фактор усиления патриотического воспитания подрастающего поколения (на примере колпинского детско-юношеского туристско-краеведческого форума)

Проблема патриотического воспитания в современной педагогической науке имеет особое значение. Противоречивые потоки информации из СМИ, неверно трактующие и описывающие исторические факты, связанные с развитием государства, общества, экономики страны; активно прививаемые светской общественностью идеалы богатства, роскоши, безответственного образа жизни и вседозволенности; снижение влияния воспитательной работы в учреждениях образования; дестабилизация социальной преемственности поколений; ослабление роли общекультурных знаний и усиление межнациональных разногласий и конфликтов приводят к контрадикторности, а часто и потере духовно-нравственных ориентиров молодежи, её «духовной опустошенности». Важность последствий этой проблемы заключается в том, что молодое поколение – это субъект, несущий на себе ответственность за сохранение духовного, исторического наследия,

государственной целостности, безопасности и народного единства. И без правильного наставления на истинный путь, обусловленный культурно-историческим опытом, огромную роль в котором играет образование, мы можем утратить межпоколенческую связь, довести до регресса нравственность как общества в целом, так и человека.

В России патриотическому воспитанию уделяется большое внимание со стороны государственной власти. Ещё в 2016 г. в ходе встречи с активом Клуба лидеров президент России В.В. Путин отметил: «У нас нет и не может быть никакой другой объединяющей идеи, кроме патриотизма», выделив именно патриотизм в качестве национальной идеи [10]. Правовые основы патриотического воспитания закреплены в целом ряде нормативно-правовых документов: ФЗ №273 «Об образовании в Российской Федерации», государственной программе «Патриотическое воспитание гражд-

дан Российской Федерации на 2016–2020 годы», Стратегии развития воспитания в Российской Федерации на период до 2025 года и некоторых других [1].

В требованиях к личностным результатам освоения основной образовательной программы основного общего образования ФГОСов основного общего и среднего общего образования говорится о значимости формирования российской гражданской идентичности, патриотизма и др. составляющих патриотического сознания [6, 7]. В новом ФГОС высшего образования 3++ по направлениям бакалавриата по направлению подготовки 44.03.01 «Педагогическое образование» в требованиях к результатам освоения программы бакалавриата указано, что программа должна предусматривать приобретение общепрофессиональной компетенции ОПК-4 «Построение воспитывающей образовательной среды», согласно которой студент «способен осуществлять духовно-нравственное воспитание обучающихся на основе базовых национальных ценностей» [8]. Это означает, что будущие педагоги обязаны владеть методикой и знать основные принципы духовно-патриотического воспитания. Таким образом, патриотическое воспитание – это одно из ключевых компонентов образования в Российской Федерации.

В современном социально-педагогическом контексте патриотизм рассматривается как общественно-нравственная ценность, имеющая общечеловеческий характер, которая проявляется на трех уровнях: интеллектуальном (когнитивном) (проявление интереса к познанию Родины, истори-

ко-краеведческому знанию); эмоциональном (любовь к Отечеству, его историческому прошлому, культуре, религии, народам); интенциональном (готовность участвовать в военных и других конфликтах, защищая Родину), деятельностном (праксиологическом) (готовность отстаивать права граждан, участвовать в охране общественного правопорядка, государственных интересов) [5]. Патриотическое воспитание в учреждениях образования выступает тем взаимообусловленным процессом деятельности педагогов и учащихся, который способен сформировать эту ценность в условиях учебной, внеурочной, социальной и практической активности патриотической направленности.

Существует множество форм и методов работы по патриотическому воспитанию: беседы с ветеранами Великой Отечественной войны, патриотические видеофильмы, уроки мужества, круглые столы, викторины, ролевые игры, театрализованные представления, уроки памяти, военно-патриотические экскурсии, туристские походы и др. Одной из наиболее эффективных форм, способных объединить другие, могут считаться научные конференции для школьников и студентов.

В Стратегии развития воспитания в Российской Федерации на период до 2025 года отмечено, что одним из элементов, который предусматривает патриотическое воспитание и формирование российской идентичности, выступает «...развитие поисковой и краеведческой деятельности, детского познавательного туризма» [11]. С целью реализации этой задачи ежегодно с 2019 г. во Дворце творчества

детей и молодежи Колпинского района Санкт-Петербурга проводятся молодежные межрегиональные с международным участием научно-практические конференции «Колпинские чтения: детско-юношеский туристско-краеведческий форум».

Конференция направлена на популяризацию историко-краеведческих исследований и туристско-краеведческой деятельности среди учащихся в развитии их учебно-познавательной, проектной и социальных инициатив. Тематическая структура конференции представлена 13 тематическими направлениями, заключенными в два блока: диалоговые площадки и мастер-классы. Распределение направлений показано на *рис. 1*.

Стоит отметить непрерывный рост количества обучающихся среди участ-

ников конференции, количества авторов, публикаций и расширение географии мероприятия в течение последних 3-х лет. На графике представлены данные по этим показателям (*рис. 2*).

Исходя из данных графика, виден значительный рост по всем показателям практически в 2 раза в 2021 г. по сравнению с 2020 г., что, вероятно, связано со снятием некоторых ограничений ввиду коронавирусной инфекции COVID-2019, включением параллельно проводимой конференции «Колпинские чтения по краеведению и туризму» в Календарь Всероссийских мероприятий в сфере дополнительного образования детей и взрослых, воспитания и детского отдыха в 2021 году Министерства Просвещения РФ, усилением работы по продви-



Рис. 1. Тематическая структура межрегиональных конференций «Колпинские чтения: детско-юношеский туристско-краеведческий форум». Сост. авт. по: [9]

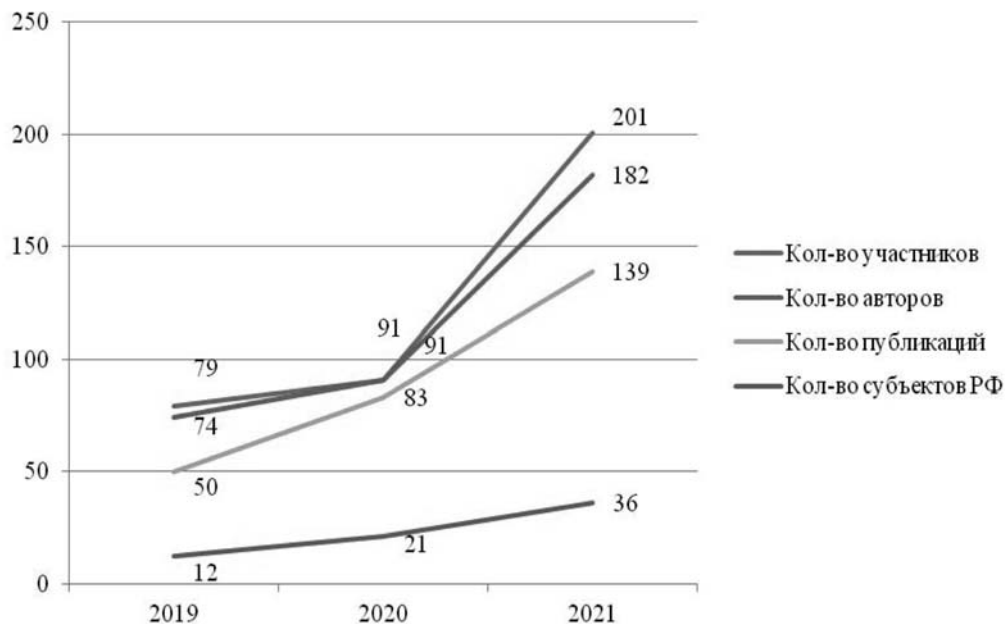


Рис. 2. Динамика роста количества участников, авторов, публикаций обучающихся и расширения географии «Колтинских чтений». Сост. авт.

жению конференции на различных информационных порталах.

Традиционно первую секцию конференции открывают доклады генеалогической и военно-патриотической тематик, связанные с судьбами родных и земляков учащихся, принимавших участие в Великой Отечественной войне и других военных конфликтах; их выдающихся достижениях, подвигах и познавательных фактах из биографии. Большинство учащихся в статьях акцентируют внимание на предмете их гордости – близких и дальних родственниках, чьи жизненные истории вызывают у них чувство патриотизма, уважения и даже преклонения; желание быть похожими на своих предков; надежды на сохранение памяти о заслугах перед семьей, народом, Отечеством. Достаточно часто в тексте встречаются предложения «Без прошлого – нет будущего»,

что постоянно возвращает нас к мысли о необходимости продолжения передачи усвоенного в ходе тяжелых для русского народа событиях опыта следующим поколениям.

Часто объектом исследования учащихся выступают семейные памятные альбомы, коллекции, военные миниатюры, книги по истории, книги памяти и др. Итогом исследовательской деятельности становится не только получение сведений, которые не были им известны ранее, но и противоречивая информация в различных источниках и, как следствие, формулировка исследовательской проблемы, цели и задач исследования и главное – желание продолжить поиск, чтобы узнать истину. Углубляясь в процесс научного поиска, учащимся удастся одновременно «проникнуться духом патриотизма» и получить практические результаты. Часть исследований по-

зволила обучающимся пополнить семейные альбомы, школьные музейные фонды новыми материалами, организовать музейные выставки, экспозиции и провести классные часы на основе собранной и систематизированной информации.

Геоэкологические проблемы, этнографические особенности родного края, перспективы и трудности развития туризма в краеведческом аспекте также вызывают большой интерес у обучающихся, что способствует формированию у них познавательного интереса к малой родине. В сборниках «Колпинских чтений» учащиеся публикуют результаты оценки экологического состояния различных территорий, связанных с их происхождением (родного города, близлежащих парка, реки и др.), анализируют видовое разнообразие и состояния популяций, выявляют рекреационное значение, находят новые способы популяризации экологических знаний и совершенствуют формы работы по воспитанию экологической культуры личности и т. п. В публикациях отражается заботливость и благодарность за данную природой жизнь, которую ребята испытывают по отношению к родной земле. При этом в работах выявляются реальные проблемы, которые имеют большую практическую значимость.

Стоит отметить и эмоционально-ценностную составляющую конференции. «Колпинские чтения» выступают своего рода синергетической «воспитывающей» площадкой, поскольку «живые» выступления их участников позволяют «впитывать» чужие, но в то же время родные, знакомые каждому патриотические чувства: гордость, восхищение, радость, лю-

бовь и привязанность к родине. Не менее важны и негативные чувства, такие как грусть, испуг, печаль, осуждение, позволяющие составить наиболее полные образы ситуаций, происшедших с предками, понять причины их действий, спроецировать их результат на сегодняшний день, а также осознать коллективную ответственность за дальнейшее развитие общества.

На мастер-классах конференции устраиваются театральные представления народной тематики, звучат стихи, демонстрируются уникальные формы туристско-краеведческой, музейной работы и др. На практике обучающимся удастся познакомиться с уникальными авторскими проектами и усвоить новые умения во внеклассной образовательной среде. Практикоориентированные мероприятия в рамках мастер-классов конференции – это, в сущности, одна из форм практикоориентированного обучения и воспитания, особо ценная в контексте усиления работы по патриотическому воспитанию.

Таким образом, молодежные «Колпинские чтения» – просветительская, научно-творческая, практикоориентированная платформа для диссеминации идей молодых людей, где есть возможности не только для познания, распространения опыта и представления результатов исследования, но и патриотического воспитания. Совместное обсуждение выдающихся судеб родственников – героев войн, культурно-исторических и природных памятников родного края, экологических проблем и способов их решений и других вопросов, связанных с различными видами краеведения, так или иначе остается в памяти ребят, способствует формиро-

ванию наиболее устойчивых логических связей между прошлым и настоящим, природой и человеком, духовно-нравственным и аморальным. И именно здесь проявляется любовь к Отечеству и передается окружающим.

Ключевые слова: патриотическое воспитание, конференция, Колпинские чтения, историко-краеведческие исследования, практико-ориентированная деятельность.

Keywords: patriotic education, conference, Kolpino readings.

Литература

1. Андреева Е. Е. Нормативно-правовые основы гражданско-патриотического воспитания в России // Педагогическое образование в России. 2018. № 12. С. 69-75.

2. Колпинские чтения: детско-юношеский туристско-краеведческий форум. Материалы межрегиональной с международным участием научно-практической конференции 26 марта 2021 г. / Отв. ред. Н.Е. Самсонова, С.И. Махов, Д.А. Субетто, В.Д. Сухоруков. СПб.: ЛОИРО, 2021. 590 с.

3. Колпинские чтения: детско-юношеский туристско-краеведческий форум. Материалы межрегиональной с международным участием научно-практической конференции 27 марта 2020 года / Отв. ред. В.Д. Сухоруков, Н.Е. Самсонова, А.М. Макаровский. СПб.: РГПУ им. А.И. Герцена, ЛОИРО. 2020. 400 с.

4. Колпинские чтения: детско-юношеский туристско-краеведческий форум. Материалы межрегиональной с международным участием научно-практической конференции 28 марта 2019 года / Отв. ред. С.И. Махов, В.Д. Сухоруков, Н.Е. Самсонова. СПб.: РГПУ им. А.И. Герцена, ЛОИРО. 2019. 276 с.

5. Лесняк В.И., Орлов В.В. Патриотизм как ценность гражданского общества // Вестник ЮГУ. 2006. № 2(3). С. 80–86.

6. Приказ Министерства образования и науки Российской Федерации от 17 декабря 2010 г. № 1897 «Об утверждении федерального государственного образовательного стандарта основного общего образования» // Национальная ассоциация развития образования и науки. URL: <https://fgos.ru/fgos/fgos-ooo/> (дата обращения: 07.11.2021).

7. Приказ Министерства образования и науки Российской Федерации от 17 мая 2012 г. № 413 «Об утверждении федерального государственного образовательного стандарта среднего общего образования» // Национальная ассоциация развития образования и науки. URL: <https://fgos.ru/fgos/fgos-soo/> (дата обращения: 07.11.2021).

8. Приказ Министерства образования и науки РФ от 22 февраля 2018 г. № 121 «Об утверждении федерального государственного образовательного стандарта высшего образования – бакалавриат по направлению подготовки 44.03.01 «Педагогическое образование» // Портал Федеральных государственных образовательных стандартов высшего образования. URL: http://fgosvo.ru/uploadfiles/FGOS%20VO%203++/Bak/440301_B_3_15062021.pdf (дата обращения: 07.11.2021).

9. Ресурсный центр дополнительного образования Санкт-Петербурга. URL: <http://rc-dtdm.spb.ru/> (дата обращения: 09.11.2021).

10. Сабитова А, Анисимова А. «У нас нет и не может быть никакой другой объединяющей идеи, кроме патриотизма» // Коммерсантъ. URL: <https://www.kommersant.ru/doc/2907316> (дата обращения: 07.11.2021).

11. Стратегия развития воспитания в Российской Федерации на период до 2025 г. (утв. распоряжением Правительства Российской Федерации от 29 мая 2015 г. №996-п). URL: <http://static.government.ru/media/files/f5Z8H9tgUK5Y9qtJ0tEFnyHlBitwN4gB.pdf> (дата обращения: 07.11.2021).

Дарья Федорович, ученица 5 «Г» класса, ГБОУ СОШ № 605 с углубленным изучением немецкого языка Выборгского района Санкт-Петербурга.
Руководитель: учитель географии **И.В. Сухорукова**
E-mail: suxorukova-70@mail.ru

Географический образ России: «Только скажешь слово Родина...»

Родина – это страна, где ты родился, вырос и прожил свою жизнь. С ней связаны самые теплые воспоминания, веселые истории, радостные события. Роднее и красивее места просто нет во всем мире.

Мой родной край самый замечательный, любимый и красивый. Я всегда хотела жить в нем. И, хотя жизнь совсем непредсказуемая и неясно, куда меня может занести, но родные места останутся в памяти навсегда. Больше всего мне нравится красота природы. Ее переменчивость и непредсказуемость. Очень люблю осенью смотреть на дождь, и как его капли бьются в окно. Еще мне нравится гулять в парке по земле, выстеленной осенними желтыми листьями, которые переливаются золотом на солнце. А как не любить запах и цветение весны! Первые теплые лучи солнышка, пение птиц, цветение деревьев. Как греет душу тепло летнего дня или, с каким нетерпением мы ждем первый снег и новогодние праздники. Украшение дома, нарядная елка, песни, веселье и радость. Именно за такие простые мелочи я люблю свою страну. Её традиции и обряды, праздники и события, важные дни, все это уже частичка меня и каждого, кто здесь родился.

Родина – это незаменимое место в жизни каждого человека. В разных частях земного шара природа отличается. Даже на территории одной страны могут быть отличия, если эта страна большая. Как, например, Россия. В России, в разных местах, природа может быть разной, сильно отличаться от природы других мест. Поэтому родная природа для каждого человека – своя. Например, для одних людей, природа родного края, это горы – красивые отвесные скалы, склоны, покрытые травой или лесами, камни, растения, характерные только для этих мест. Для других, родной край – это холодное северное море, волны, косяки рыб, за которыми отправляются рыболовные сейнера. А для третьих – это море южное, теплое, с песчаными или галечными пляжами, с жарким солнцем над ними, с виноградниками, которые растут по всему побережью. Есть родная природа – простой лесок, обычная зеленая лужайка, привычные птицы, простые знакомые цветы. Тому, кто здесь живет, такая природа покажется слишком незамысловатой. А тому, кто раньше такого не видел, наоборот, очень романтической, необыкновенной.

Национальный парк «Югыд Ва»

Северная часть моей страны – суровая и труднодоступная, но лишь раз побывав в этом краю, влюбляешься в него навсегда. Здесь расположен остров Врангеля, на котором со времен мамонтов все сохранилось в неизменном виде. Или горно-болотистый ландшафт самого большого национального парка страны – «Югыд Ва», который сформировался 200 млн лет назад и практически не изменилась с тех времен.

Национальный парк «Югыд Ва» – самый большой в России. Однако до сих пор эти места малоизвестны. Естественная северная красота не избалована вниманием туристов. Парк расположен в зоне Приполярного и Северного Урала. Мягкий болотистый ковер из морошки, брусники и черники плавно переходит в предгорные участки с ельниками и кедровниками. Постепенно предгорные участки сменяет березово-еловое редколесье, которое подступает к подножию скалистых гор. Их склоны покрыты плотным ковром разноцветных мхов и лишайников, чередующихся с редким травянистым покровом. Эта дивная красота с суровым северным характером заво-

раживает и подкупает строгостью и неприхотливостью. Все в этих краях говорит о природной стойкости и величии. Первозданная, нетронутая человеком природа приполярного края предстает перед путником во всей красе. Девственные зеленые леса с пышным ковром зелени, кристально чистые и глубокие озера притягивают к себе, как магнит. Национальный парк «Югыд Ва» охватывает большую часть Республики Коми.

Плато Маньпупунер: Мансийские болваны

А это уникальное чудо природы Маньпупунер (мансийские болваны), геологический памятник, расположенный на территории Печоро-Ильчского заповедника

Огромные каменные истуканы находятся в труднодоступном районе Северного Урала (территория Республики Коми). На плоской вершине хребта Маньпупунер в результате избирательного выветривания почти за 200 млн лет (!) образовались эти исполинские останцы высотой от 30 до 42 м. В давние времена столбы были одним из главных мест поклонения манси, коренных жителей нынешнего Ханты-Мансийского автономного ок-



Национальный парк «Югыд Ва»



Мансийские болваны

руга. Из уст в уста местные обитатели передают красивую древнюю легенду о происхождении мансийских болванов. Предание гласит, что это окаменевшие великаны, ослепленные богатырем Пыгрычумом, который спасал от них свою красавицу-сестру Аим. По сей день один из семи столбов высотой 34 м стоит особняком, напоминающая о зловещем Торева – предводителе великанов. Шесть других столбов, его свита, выстроились в ряд у самого края обрыва.

Лotosовые поля в дельте Волги

А на юге России, в дельте Волги, цветут роскошные лотосы, создавая уникальную экосистему, аналогов которой нет в мире.

Лotosовые поля – самые большие цветущие области на Земле – составляют часть Астраханского биосферного заповедника в дельте Волги. Это абсолютно уникальная по своей природе территория. Поля протянулись на 15 км в длину и 3 км в ширину. Наиболее красивые и обильно цветущие поля находятся в центральной части дельты Волги, в 90–130 км ниже Астрахани, в дикой, заповедной части Каспийского взморья, скрытой от посто-

ронных. Специалисты утверждают, что цветы лотоса – универсальное средство от большинства болезней: достаточно побыть рядом с этим удивительным растением – и больные чувствуют облегчение. Лotos снимает стресс, укрепляет иммунную и нервную системы, омолаживает организм. В старину люди проводили в этих местах один-три дня, вдыхая аромат лотоса и принимая водяные ванны в природных условиях. Они получали колоссальный заряд бодрости на несколько месяцев, омолаживались и излечивали многие недуги.

Национальный парк «Орловское Полесье»

Центральные регионы богаты лесами, которые помнят богатырей из русских народных сказок. Многие известные русские писатели описывали эти удивительные места в своих произведениях.

«Орловское Полесье» – это земля, на которой родились былины о трех богатырях и Соловье-разбойнике. Здешние ландшафты тесно связаны со знаменитыми тургеневскими «Записками охотника». Северные леса, лесостепи и сотни диких животных составляют уникальную природу парка.



Лotosовые поля в дельте Волги



Национальный парк «Орловское Полесье»

На территории заповедника более 300 лет бьет святой источник. Как гласит легенда, три века назад в летнюю пору во время страшной грозы в землю ударила молния. Удар был такой мощи, что все вокруг засияло чудесным светом, а из недр земли вырвался фонтан воды. Сегодня источник спокойно струится из белоснежного песка. Однако многие посетители парка уверяют, что напор усиливается, если рядом начинают громко говорить.

Мраморный каньон в Карелии

Богата наша Родина своими полезными ископаемыми. Мрамор – один из самых благородных отделочных материалов, который ценили во все века. Обнаружить большие залежи мрамора считалось удачей. Одно из крупнейших месторождений располагается в Карелии, недалеко от границы с Финляндией.

Это огромный мраморный карьер в несколько уровней, со штольнями, штреками и шахтами. Карьер Рускеала разрабатывали с 1765 г. Мрамор, добытый в этих местах, использовали для облицовки Исаакиевского и Казанского соборов, фасада Михайловского дворца, для подоконников Эрмитажа



Мраморный каньон Рускеала

и обрамления окон Мраморного дворца в Санкт-Петербурге. Размеры каньона огромны: с севера на юг он простирается на 460 м, а с востока на запад на 106 м. Во время советско-финской войны финны, отступая, уничтожили всю документацию по выработке и затопили шахты вместе с оборудованием и вагонетками, пустив в них воды реки Тохмайоки. Сейчас вода закрывает большую часть каньона, причем выкачать ее невозможно. В некоторых местах глубина достигает 25 м. В настоящее время в районе карьера работает горный парк «Рускеала». Здесь можно прогуляться пешком по берегам карьера, осмотреть заброшенные штольни и бездонные спуски в глубокие шахты, старинную технику, с помощью которой добывали мрамор.

Вулканы Камчатки

В восточной части страны, на территории Сихотэ-Алиня, обитает гордый хищник – амурский тигр. На Камчатке в термальных источниках и гейзерах круглый год бурлит жизнь и время от времени напоминают о себе здешние вулканы.

Больше нигде в мире нет столько удивительных и самобытных мест, как на Камчатке. Здесь расположено мно-



Вулканы Камчатки

жество вулканов, часть из которых действующие, огромное количество ледников, гейзеров и горячих источников. Большинство вулканов и гейзеров особенно активны с ноября по апрель, что говорит в пользу посещения Камчатки зимой. В этих местах существуют три природных заповедника и пять природных парков. Наверное, у каждого любителя активного отдыха появится желание искупаться в термальном источнике, заглянуть в кратер вулкана, прикоснуться к затвердевшей лаве, своими глазами увидеть самый большой вулкан Евразии – Ключевской. Посетить Камчатский полуост-

ров захочется еще не раз, чтобы снова соприкоснуться с силой и красотой необыкновенной природы.

У каждого своя Родина, и это в первую очередь место, где проходит детство, и все самое лучшее, что с ним связано. У каждого есть Родина, нет такого человека, у которого бы ее не было. Всегда будет тянуть туда, где человеку хорошо, где его любят, уважают, и ждут. Находясь далеко, нас может одолевать тоска, так как вспоминаются родные места, родной дом, природа. И какое это счастье снова вернуться в родные места, где тебе всегда рады.



(Окончание. Начало см. на с. 60)

Ключевые слова: *внеклассное мероприятие, русская культура, патриотическое и нравственное сознание учащихся, развитие личности, знание своего города и истории страны, коллективное сотрудничество.*

Key words: *extracurricular activity, Russian culture, patriotic and moral consciousness of students, personal development, knowledge of their city and the history of the country, collective cooperation.*

Информационные источники

1. URL: <https://rusmuseumvrm.ru/> портал «Виртуальный Русский музей».

2. URL: <https://istoriarusi.ru/dop/vse-dati-istorii-rossii.html> важные даты в истории России.

3. URL: <https://ethnomuseum.ru/> сайт Российского этнографического музея.

4. URL: http://www.museumpushkin.ru/vserossijskij_muzej_a_s._pushkina/muzej-usadba_g.r.derzhavina.html. Музей-усадьба Г.Р. Державина.

5. URL: <http://history.sgu.ru/> проект «Русская история в зеркале изобразительного искусства»;

6. URL: <https://suvorovmuseum.ru/> Сайт Государственного мемориального музея А.В. Суворова.

7. URL: <http://myhistorypark.ru/> Сайт исторического парка «Россия – моя история».

8. URL: <https://theatremuseum.ru/> Сайт Государственного музея театрального и музыкального искусства.

Аннотации/Annotations

С.Ю. Глазьев. Государство Развития.

Размышления ведущего ученого-экономиста о проблемах современной России, о возможных механизмах оздоровления ситуации, о создании новой модели развития.

S.Yu. Glazyev. Development State.

Reflections of a leading scientist-economist on the problems of modern Russia, on possible mechanisms for improving the situation, on the creation of a new development model.

В.М. Манусов, И.С. Сергеев. Особенности географического положения России как фактор формирования наркорынка.

В рамках этой статьи авторами оценены возможные риски, связанные с географическим положением России, которые могут способствовать не только проникновению и формированию такой отрасли криминальной экономики, как наркоиндустрия, но и ее интеграция в мировую криминальную систему, а также формированию внутреннего рынка наркотиков на территории Российской Федерации.

V.M. Manusov, I.S. Sergeev. Peculiarities of the geographical location of Russia as a factor in the formation of the drug market.

Within the framework of this article, the authors assessed the possible risks associated with the geographic location of Russia, which can contribute not only to the penetration and formation of such a branch of the criminal economy as the drug industry, but also its integration into the global criminal system, as well as the formation of an internal drug market on the territory of the Russian Federation.

А.А. Кондратов. Особенности перехода Российской Арктики к устойчивому развитию.

Природопользование в Арктической зоне РФ нуждается в разработке адаптированных к экстремально суровым природным и экономическим условиям таких подходов к организации и ведению экономической деятельности, которые способствовали бы эффективному использованию природных ресурсов и безопасной жизнедеятельности населения.

N.A. Kondratov. Features of the transition of the Russian Arctic to sustainable development.

The use of natural resources in the Arctic zone of the Russian Federation requires the development of such approaches to the organization and conduct of economic activities adapted to the extremely harsh natural and economic conditions, which would contribute to the efficient use of natural resources and the safe life of the population.

Т.С. Комиссарова, А.В. Скворцов. К вопросу об экологической туристической дестинации.

В статье анализируется понятие туристской дестинации, рассматривается туристика как молодое научное направление, исследуются типы экологической туристских дестинаций.

T.S. Komissarova, A.V. Skvortsov. On the question of an ecological tourist destination.

The article analyzes the concept of a tourist destination, considers tourism as a young scientific direction, examines the types of ecological tourist destinations.

О.А. Лапшова. Поездка в Краснодарский край.

Автор повествует об отдыхе в Краснодарском крае, подчеркивая позитивные и негативные впечатления от организации там туризма.

O.A. Lapshova. Rest in the Krasnodar territory.

The author tells about the rest in the Krasnodar Territory, emphasizing the positive and negative impressions of the organization of tourism there.

А.Ю. Королев. По Аляске на лыжах через хребет Брукса (продолжение).

Увлекательный рассказ заядлого путешественника о зимнем походе по Аляске, о красотах Севера и трудностях пути.

A.Yu. Korolev. Alaska skiing across Brooks Ridge (continued).

A fascinating story of an avid traveler about a winter hike in Alaska, about the beauties of the North and the difficulties of the journey.

М.В. Беляева, Иван Шарапов. Опыт реализации проекта «Географические образы на денежных знаках России и стран мира», направленного на формирование гражданской идентичности.

Авторы представляют интересный опыт реализации оригинального проекта, который направлен на расширение географического кругозора, формирование гражданской идентичности и географической культуры. Этот опыт, несомненно, будет полезен учителям и школьникам.

M.V. Belyaeva, I. Sharapov. Experience in the implementation of the project «Geographic images on banknotes of Russia and the countries of the world», aimed at the formation of civic identity.

The authors present an interesting experience in the implementation of an original project aimed at expanding the geographic outlook, the formation of civic identity and geographic culture, which will undoubtedly be useful for teachers and schoolchildren.

Т.Ю. Зенкевич. Школьный фестиваль-конкурс: «История России в русской культуре. Петербургский взгляд».

Представлена оригинальная методическая разработка внеклассного мероприятия, в котором принимают участие школьники всех классов. Содержание фестиваля охватывает разные исторические этапы нашей Родины и формирует у участников яркие, эмоциональные образы важных событий в жизни страны, отраженные в живописи, музыке, архитектуре, театре и кино.

T.Yu. Zenkevich. School festival-competition: «The history of Russia in Russian culture. Petersburg view».

An original methodological development of an extracurricular activity is presented, in which pupils of all grades take part. The content of the festival covers different historical stages of our Motherland and forms bright, emotional images of important events in the life of the country, reflected in painting, music, architecture, theater and cinema.

Н.А. Брядова. «Российский Колумб» – Б.А. Вилькицкий.

Автор рассказывает о завершении эпохи Великих Географических Открытий открытиями Б.А. Вилькицкого – «Российского Колумба».

N.A. Bryadova. «Russian Columbus» – B.A. Vilkitzky.

The author tells about the end of the era of the Great Geographical Discoveries with the discoveries of B.A. Vilkitzky – «Russian Columbus».

С.В. Бочкарев, Я.В. Лим. Молодежные конференции как фактор усиления патриотического воспитания подрастающего поколения (на примере колпинского детско-юношеского туристско-краеведческого форума).

В статье рассматривается эффективная форма патриотического воспитания молодого поколения – конференция «Колпинские чтения: детско-юношеский туристско-краеведческий форум» для обучающихся школ, учреждений дополнительного, среднего профессионального образования и студентов. Выделены тематические направления конференции; определена динамика роста некоторых показателей; выявлены особенности формирования патриотических чувств в ходе работы конференции.

S.V. Bochkaev, I.V. Lim. Youth conferences as a factor of strengthening patriotic education of the younger generation (on the example of the Kolpino children's and youth tourism and local lore forum).

The article considers an effective form of patriotic education of the younger generation – the conference «Kolpino readings: children's and youth tourism and local lore forum» for school children, students of institutions of supplementary, secondary vocational education and students of higher schools. The thematic areas of the conference are highlighted; the dynamics of the growth of some indicators is determined; the peculiarities of the formation of patriotic feelings during the conference are revealed.

Дарья Федорович. Географический образ России: «Только скажешь слово Родина...».

Daria Fedorovich. Geographical image of Russia: «Just say the word Motherland ...».